CHOLA PANDIYA KALLAR NAADU சோழ பாண்டிய "கள்ளர்" நாடு

(உடையார் ஸ்ரீ ராஜராஜ தெவர்)

இயற்பெயரும், பட்டப் பெயரும்
ஸ்ரீ ராஜராஜ தேவர் எனும் அருமொழி தேவர்

வளநாடுகளெல்லாம் சோழ மன்னர்களின் பெயர்களையே பெயராகக்கொண்டுள்ளன . சோழருக்கு வளவர் என்பது ஒரு பெயராகலின் அவர் ஆண்ட நாடுகள் வளநாடு எனப்பட்டன.
(வளவர் - சோழர் , செழியர் - பாண்டியர்; பெரும் முக்கோக்கள் - முடிமன்னர்களாகிய மூவேந்தர்கள்,)

அவ்வச்சோழர் காலத்திலேயே அவை உண்டாயின ஆகலின் வளநாடு என்னும் பெயர் தொன்று தொட்டதாகாது. ஒரு காலத்தில் நாடு என வழங்கியது பிறிதொரு காலத்தில் வளநாடு என்றாயது என்பதற்கு "மழநாடான ராஜாசிரய வளநாட்டுப் பாச்சிற் கூற்றம்" என வருவது சான்றாகும்.

"பாண்டிய குலாசனி வளநாட்டுத் தஞ்சாவூர்க் கூற்றத்துத் தஞ்சாவூர் நாம் எடுபிச்ச திருக்கற்றளி ஸ்ரீராஜராஜீஸ்வரம்"

நாட்டின் பிரிவுகள் தொன்று தொட்டு இங்ஙனம் வேறு பட வழங்கிவந்தாற் போலவே இப்பொழுது கள்ளர்கள் மிக்குள்ள சோழ பாண்டி மண்டலங்களில் வழங்கி வருகின்றன . வளநாடு, நாடுமுதலிய பல பிரிவுகளும் இப்பொழுது விரவிக்கிடக்கின்றன . நாட்டின் எல்லைகள் சில ஊர்கள் அளவிற் குறுகியும் உள்ளன.

(தமிழ் அகராதி)

கள்ளர்நாடு *kaḷḷar-nāḍu*, பெ.(ன.) கள்ளர் இன மக்கள் மிகுதியாய் வாழும் பாண்டி நாட்டுப்பகுதி; region inhabited mostly by Kallar in and around Pudukottai Sivaganga Ramanathapuram and Madurai districts.

[கள்ளர் + நாடு.]

கள்ளர்பற்று *kaḷḷar-paṟṟu*, பெ.(ன.) கள்ளர் வாழும் ஊர்; village or villages inhabited by Kallas.

[கள்ளர் + பற்று (வளநாட்டின் உட்பிரிவு).]

RangaRaks

இந்நாடுகட்கெல்லாம் தலைவராயினார் கள்ளர் குலத்தோர் ஆதலின் இவை பொதுவே கள்ளர் நாடு எனவும், கள்ளகம் எனவும் , கள்ளர் பற்று எனவும் வழங்குகின்றன. பல்வேறு உட்பிரிவுகளைக் கொண்டதாய் கள்ளர் நாடு இருந்தது. கள்ளர் நாடுகளில் உள்ள ஒவ்வொரு ஊர்களிலும் கள்ளர் குலத்தவரில் ஒருவரோ பலரோ தலைவராக இருப்பர். அவர்களுக்கு அம்பலகாரர் அல்லது நாட்டாண்மைக்காரர் என்பது சிறப்புப் பெயராகும். சில இடங்களில் காரியக்காரர் என்றும் சொல்வதுண்டு. தஞ்சை பகுதியில் பண்ணையார், ஆண்டை, மிராசுதாரர் என்று கள்ளர்களை அழைப்பர். மன்னனாகவே இருந்தாலும் தஞ்சையை ஆண்டவர்களை ராஜா மிராசுதார் என்றும் சொல்வதுண்டு.

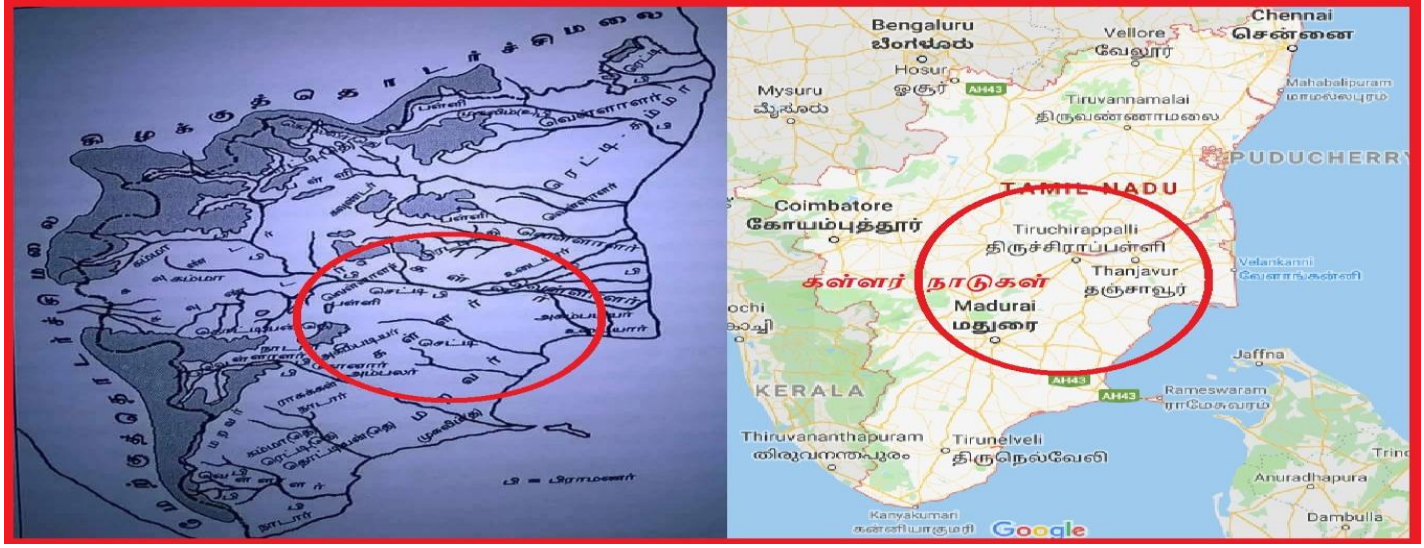

1100 ஆண்டுகள் பழமையான கள்ளர் நாடு , வல்லநாட்டு பகுதியில் உள்ள கள்ளர் நாடு சோழ பேரரசர் முதலாம் பராந்தகனின் 2 ஆம் ஆட்சி காலத்தில் (கிபி 909)வெட்டப்பட்ட கல்வெட்டு " கள்ளப்பால் நாடு" என புதுக்கோட்டை பகுதியில் இருந்த கள்ளர் நாட்டை குறித்துள்ளது.

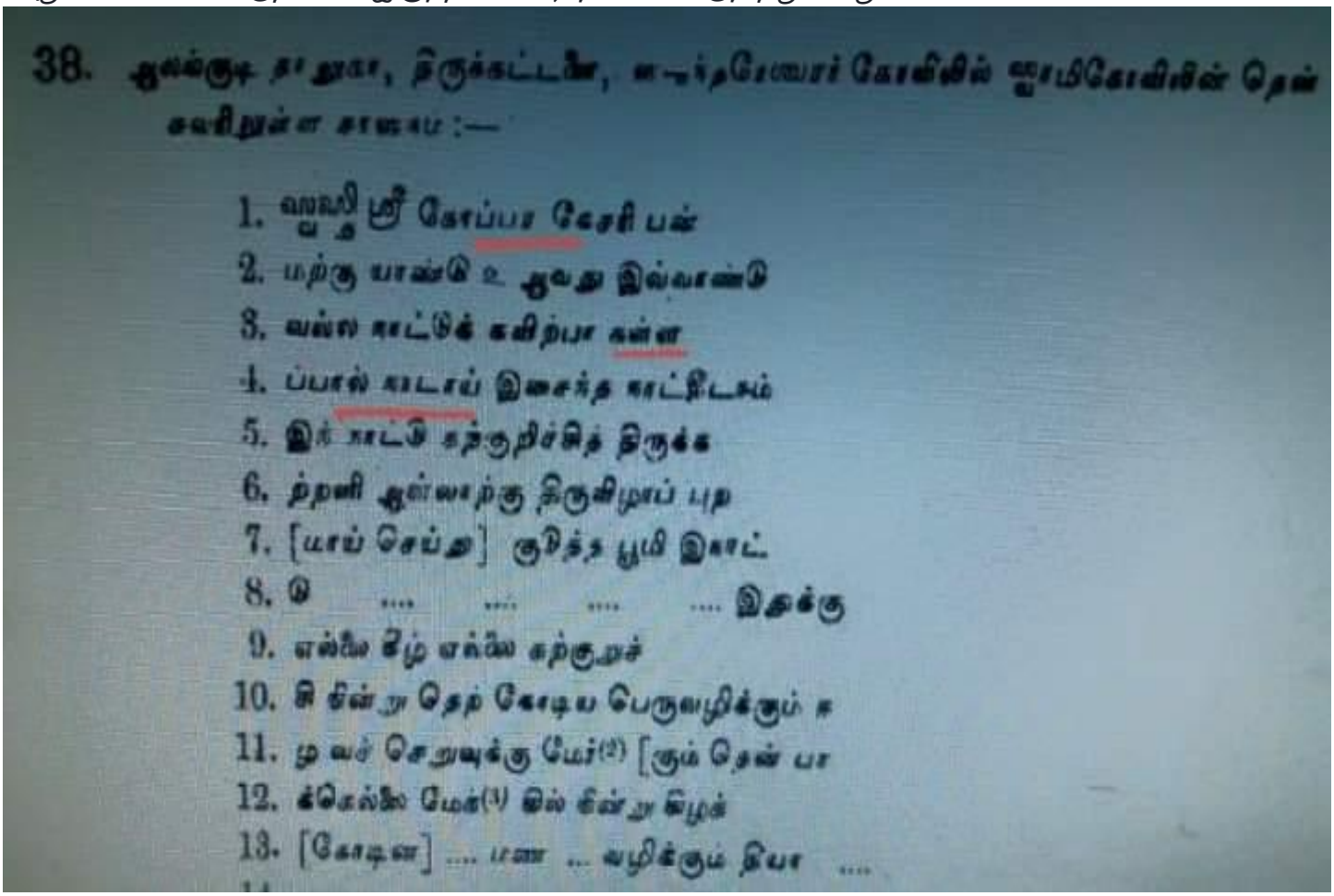

38. ஆலங்குடி தாலுகா, திருக்கட்டளை, ஸுந்தரேஸ்வரர் கோவிலில் ஸ்வாமிகோவிலின் தென் சுவரிலுள்ள சாஸனம் :—

1. ஸ்வஸ்தி ஸ்ரீ கோப்பர கேசரி பன்
2. மற்கு யாண்டு உ ஆவது இவ்வாண்டு
3. வல்ல நாட்டுக் கவிற்பா கள்ள
4. ப்பால் நாடாய் இசைந்த நாட்நீடாம்
5. இந் நாட்டு கற்குறிச்சித் திருக்க
6. ற்றளி ஆள்வாற்கு திருவிழாப் புற
7. [மாய் செய்து] குடுத்த பூமி இநாட்
8. டு .... இதுக்கு
9. எல்லை கீழ் எல்லை கற்குறுச்
10. சி நின்று தெற் கோடிய பெருவழிக்கும் ந
11. ழ வச் செறுவுக்கு மேர்(2) [கும் தென் பா
12. க்கெல்லை மேக்(3) கில் நின்று கிழக்
13. [கோடின] .... மண ... வழிக்கும் தியா ....

Inscription No. 38.

Place.—Alaṅguḍi Taluk—Tirukkaṭṭaḷai—On the south wall of the central shrine in the Sundaréśvara temple.

Dynasty and King :—Cóḷa—Parakésarivarman (Paràntaka) I).*

Date :—Second year of the King (909 A. D.).*

Language and Script :—Tamil—30 lines many of them incomplete or obliterated.

Translation :—

"Hail! Prosperity! 2nd year of Kópparakésaripanmar (King Parakésarivarman). In this year, we, the members of the assemblies of the *nàḍs* constituting the Kaviṛpàl (division of a district) and Kaḷḷappàl (division of a district; literally occupied by Kallas) *nàḍus* of Vallanàḍu district, gave to the *Áḷvár* (God) of the sacred stone-built temple (Tirukkaṛṛaḷi) at Kaṛkuricci (modern Tirukkaṭṭaḷai) of this nàḍu, a gift of lands assigned as *tiruviḷáppuram* (endowment for temple festivals) (which are) ... . of this nàḍu. The boundaries of this land are :—Eastern : west of the great road which runs south from Kaṛkuricci

த. நா. தொ. ஆய்வுத்துறை — தொடர் எண் : 181 / 1979

மாவட்டம் :	தஞ்சாவூர்	ஆட்சி ஆண்டு :	4
வட்டம் :	கும்பகோணம்	வரலாற்று ஆண்டு :	கி.பி. ஒன்பதாம் நூற்றாண்டு
ஊர் :	திருக்கோடிக்கா	இந்தியக் கல்வெட்டு ஆண்டு அறிக்கை	21 / 1930-31
மொழி :	தமிழ்		
எழுத்து :	தமிழ்	முன் பதிப்பு :	தெ.க.தொ. XIV எண் : 20
அரசு :	பாண்டியர்	ஊர்க் கல்வெட்டு எண்	13
மன்னன் :	கோமாறஞ்சடையன்		

இடம் : திருக்கோடிக்காவுடையார் கோயில் உண்ணாழி மேற்குப்புற அதிட்டானம்.

குறிப்புரை : திருக்கோடிக்கா மகாதேவர் கோயிலில் நொந்தா விளக்கு ஒன்று எரிப்பதற்காகப் பேரையூர்நாட்டுப் பனையூரைச் சேர்ந்த அரையன் கள்வன் என்பவன் பதினைந்து கழஞ்சுப் பொன்னைக் கொடையாக அளித்துள்ளான். இப்பொன்னைத் திருக்கோடிக்காவுக்கு அருகிலுள்ள நாரணக்கச் சதுர்வேதி மங்கலத்துச் சபையார்கள் பெற்றுக்கொண்டு, அதற்கு வட்டியாக[பலிசை]ப் பிழையாநாழி என்ற நாழியின் அளவுப்படி உழக்கு நெய்யினை, இக்கோயிலில் அர்ச்சனை வழிபாடு செய்து வருபவர்களிடம் தாங்களே தவறாமல் கொடுப்பதாக உறுதியளித்துள்ளனர்.

கல்வெட்டு :

1 ஸ்வஸ்திஸ்ரீ இதுவும்மொரு பழங்கல்படி கோமாறன்சடையற்க்கு யாண்டு நான்காவது [பே]ரையூர் நாட்டு பனையூர் அரையன் கள்வன் திருக்கோடிகாவல் மஹாதேவற்க்கு நொந்தா விளக்கிநுக்கு குடுத்த செம்பொன் பதினைங்கழஞ்சு இ

2 தன் பலிசையால் நா(ல்)லு உழக்கும் பிழையா[நா]ழிக்கீழ் உழக்கின் [வாய்] நிசதி உழக்கு நெய்யு மித்தளிக்கே குணன்து அச்சிப்பார்க் களந்து குடுப்போம[ர]ய் இப்பொன் கொண்டோம் நாரண[க்க] சதுவ்வேதி மங்கலத்து ஸபையோம்

3 இது பழயகல்படி இந்தஸ்ரீவிமாநத்திலே ஏறவெட்டிநமையில் முன்னிவாஜகம் வெட்டிக் கிடந்த தனிகல்லால் உபையோகம் இல்லாமையால் அது தவி(ன்)ந்தது இது முட்டில் பன்மாயேஸ்வ[ரர்] கடைக் கூட்டபெற்றார்

Inscription No. 232.

Place :—Álaṅguḍi Taluk—Tirukkaṭṭaḷai—Sundaréśvarar temple—on the north wall of the shrine.

Dynasty and King :—Cóḷa—Śri Kulóttuṅga Cóḷa Dévar[1]

Date :—Forty-eighth year of the King.

Language and Script :—Tamil—44 lines—damaged.

Translation :—

"Hail! Prosperity! In the 48th year of Śri Kulóttuṅga Cóḻa Dévar: Endowment to the *Mahádévar* of Kalkuṟicci[2] in the Kaḷḷappàl[3] in Tenkavirnàḍu of Ràjaràjavaḷanàḍu: I, Kulóttuṅga Cóḻa Maṅgala Nàdàḻvàn, also called Pàppàn Śéndan, a *Kaḷḷan* of this village, gave the following lands as provision for meeting half the cost of maintaining a lamp alight for ever, for the *Mahádévar* of Tirukkaṟṟaḷi, on behalf of Amaràpati Kuppai, a *Kaḷḷan* of this village:—

The lands endowed for this purpose are:—Koṅgan vayakkal, measuring half a *má* which is irrigated by the channel from the.....ttà maṅgaḷam river, and in which paddy is cultivated, whereof the four boundaries are:—the eastern boundary to the west of Kíḻaikkoṅgan vayakkal, the southern boundary to the north of the channel running eastwards; the western boundary to the east of Mélaikkoṅgan vayakkal; and northern boundary to the south of.....
the lands included within the four bounds thus specified. Neḍuṅgaṇ nilam, close to the bund in Girinallúruḍaiyàn Kuḍikkàḍu, measuring one *káṇi*, whereof the four boundaries are:—the eastern boundary to the west of the channel running southwards; southern boundary to the north of the Amaràpati(pu?) rattu-cey lands; the western boundary to the east of the.... *neḍuṅgan*[4] and the northern boundary to the south of the tank bund.

Having received these two plots[5] of land, we the *upásakar*[6] of this temple,[7] shall provide half the cost of maintaining one lamp alight for ever. May this be protected by all *Máhéśvaras*."

Inscription No. 119.

Place :—Àlaṅgúḍi Taluk—Tirukkaṭṭaḷai—Sundaréśvara temple—on the south wall of the central shrine.

Dynasty and King :—Cóḷa—Śri Kulóttuṅga Cóḷa Dévar-Kulóttuṅga I—1070–1120 A. D. Begins with the *praśasti* of the king commencing with the words "*Pugaḻmádu virumba*".

Date :—Tenth year of the king corresponding to 1079–80 A. D.

Language and Script :—Tamil. Incomplete, 6 lines extant.

Translation :—

"Hail! Prosperity! In the tenth year of Śri Kuóttuṅga Cóḷa Dévar, who, while the Goddess of Fame was loving him, the Goddess of Victory was abiding with him, the Goddess of the Earth was beaming with joy and the Goddess of Fortune was wedded to him, having put on, by right of inheritance, the excellent crown of jewels, and having extended his authority over all quarters in such a way that the Villavar (Céras) were ruined, the Minavar (Pàṇḍyas) lost their position, and Vikkalar and Śiṅgaṇar were plunged into the western ocean, celebrated his anointment as victor and was seated enthroned along with Bhuvanimuḻuḍuḍaiyàḷ his queen, on the Throne of Victory: I, Ràjéndra Cóḷamaṅgalanàḍàḷvan also called Araiyan Śéndan, of Kaṟkuricci, in Kaḷḷappàl of Tenkavirnàḍu in Jayasiṅgakulakàlavaḷanàḍu, gave to the Vignéśvaradéva at Tirukkaṟṟaḷi, the wet-lands near the Śekkàlai or oil mill in the Vaḷattàmaṅgalam lands, whereof the eastern boundary lies to the west of the lands of the Jain monastery, the southern boundary to the north of the channel which flows into the *úraṇi*, the western boundary to the east of Pakkanvàykkàl channel, and the northern boundary to the south of Śi ...".

Inscription No. 118.

Place :—Àlaṅguḍi Taluk—Tirukkaṭṭaḷai—Sundaréśvara temple—on the south wall of the central shrine.

Dynasty and King :—Cóḷa-Śri Kulóttuṅga Cóḷa Dévar-Kulóttuṅga I–1070–1120 A. D. Begins with the *praśasti* of the king commencing with the words "*Pugaḻmádu virumba*".

Date :—Ninth year of the king—A. D. 1078–79.

Language and Script :—Tamil—18 lines—slightly damaged.

Translation :—

"Hail! Prosperity! In the ninth year of Śri Kulóttuṅga Cóḷa Dévar, who, while the Goddess of Fame was loving him, the Goddess of Victory was ever with him, the Goddess of the Earth was beaming with joy and the Goddess of Fortune was wedded to him, having put on, by right of inheritance, the excellent crown of jewels, and extended his authority over all quarters in such a way that the Villavar (Céras) were ruined, the Minavar (Pàṇḍyas) lost their position, and Vikkalar * and Śiṅgaṇar † were plunged into the western ocean, celebrated his anointment as victor, and was seated enthroned along with Bhuvanimuḻuḍuḍaiyàḷ his queen, on the Throne of Victory: Whereas, Bógéndrasingappéraraiyan of Kaṟṟaḷi, the foeman‡ of Ràjéndracóḷamaṅgalanàḍàḷvàn (chief) also called Araiyan Śéndan of Kaṟkuricci, of Kaḷḷappàl in Ten-kavirnàḍu of Jayasiṅgakulakàlavaḷanàḍu, perished as a hero in the great fight at Milaṭṭur and the hostilities having ceased on that account I, Palamaṇḍalappéraraiyan of Milaṭṭúr, and my brother Aṇukkan, wishing that these feuds may cease gave twenty-five sheep to the Nàyakar of Tirukkaṟṟaḷi for supplying half the amount of ghee to maintain a lamp. Having received these twenty-five sheep, we, the priests of this temple, shall keep a lamp lighted with this provision for so long as the moon and sun endure. May this be under the protection of all Màhéśvaras."

Inscription No. 50.

Place :—Kuḷattúr Taluk—Kuḍumiyámalai—On the north wall of the second *prákára* of the Śikhànàthaśvàmi temple.

Dynasty and King :—Cóḷa—Parakésarivarman (Parakésari Paràntaka I ?).*

Date :—Eighth year of the King (915 A. D. ?).*

Language and Script :—Tamil—5 long lines—some of them fragmentary.

NOTE :—The inscription seems to be a revised copy of the previous inscription (Ins. No. 49.)

Translation :—

"Hail! Prosperity! This was reinscribed as the Kiḻavan (Headman) of Kíḻattàṇiyam in the Ollaiyúr kúṟṟam dictated from the stone inscription: 8th year of Kó-Parakésaripanmar (King Parakésarivarman). From the gold of the temple treasury of the *Náyanár* (God) of Tirunalakkunṟam, (the above person) received 17 *kaḻañju* of gold to supply one *náḻi* of ghee monthly per *kaḻañju*; Màṟan Amar Aḍakki in the above village received ½ *kaḻañju* of gold to supply one *uri* (¼ nàḻi) of ghee, Tiraiyan Kamban in the above village received ½ *kaḻañju* of gold to supply one *uri* (¼ nàḻi) of ghee monthly; Śivakóśari (Śivakésari) Caturvédi Kaṇḍan in the above village, received one *kaḻañju* of gold to supply one *náḻi* of ghee monthly, ... Śiraṅgan in the above village received two *kaḻañjus* of gold to supply two *náḻis* of ghee monthly; Kànavan Séndan Kallan of the above village received one *kaḻañju* of gold to supply one *náḻi* of ghee monthly; Pàna Perumàḻ of the above (village) received ½ *kaḻañju* of gold to supply one *uri* of ghee monthly, Ponnan Véḷàḷakaṇḍan Mataṅgan of the above village received one *kaḻañju* of gold to supply one *náḻi* of ghee monthly; ... ... hàvénan of the above (village) received ½ *kaḻañju* of gold to supply one *uri* of ghee monthy, totalling on the whole (fourteen *kaḻañjus* of *pon*). These (belong) to the ... ... of the great temple. May this be protected by the Màhésvaras."

PARAKÉSARIVARMAN.

Inscription No. 38.

Place.—Àlaṅguḍi Taluk—Tirukkaṭṭaḷai—On the south wall of the central shrine in the Sundaréśvara temple.

Dynasty and King :—Cóḷa—Parakésarivarman (Paràntaka) I).*

Date :—Second year of the King (909 A. D.).*

Language and Script :—Tamil—30 lines many of them incomplete or obliterated.

Translation :—

"Hail! Prosperity! 2nd year of Kópparakésaripanmar (King Parakésarivarman). In this year, we, the members of the assemblies of the *náḍu* constituting the Kaviṛpàl (division of a district) and Kaḷḷappàl (division of a district; literally occupied by Kaḷḷas) *náḍus* of Vallanàḍu district, gave to the *Áḷvár* (God) of the sacred stone-built temple (Tirukkaṛṛaḷi) at Kaṛkuricci (modern Tirukkaṭṭaḷai) of this nàḍu, a gift of lands assigned as *tiruviḷáppuram* (endowment for temple festivals) (which are) ... . of this nàḍu. The boundaries of this land are :—Eastern : west of the great road which runs south from Kaṛkuricci and to the west of the Iḷavacceṛuvu† : Southern : north of the great road of .... maṇa(?) which runs from west to east and Tiya ....(?): Western : east of the boundary of Kalayamaṅgalam (Kalaśamaṅgalam—modern Pudukkóṭṭai) : Northern : south of the Andarattàḷi *puncey* (dry lands of Andaran or the site of urn burials?),‡ the dry lands of Tiraṇḍuravilan, the dry lands of Púśal piḍàràn, and the .... lands belonging to Anukkan manava .... . All the land lying within the above said boundaries including the land on which there are standing crops, the wet-land, the lands of other description (lands in a backward state of cultivation?), and the tank in this block of lands, are hereby given as gift ... ... as thus stipulated (he) is bound to measure out as rent 30 kalams of paddy according to the measure current in the village."

தொண்டைமண்டத்தில் பல்லவ நாடு பல இராட்டிரங்களாகப் (மண்டலங்களாக) பிரிக்கப்பட்டது. ஒவ்வோர் இராட்டிரமும் பல விஷயங்களாகப் (கோட்டங்களாக) பிரிக்கப்பட்டிருந்தது. முண்டராட்டிரம், வெங்கோராட்டிரம் (வெங்கிராட்டிரம்), துண்டகராட்டிரம் (தொண்டை மண்டலம்) எனபன பல்லவர் பட்டயங்களில் குறிக்கப்பட்டுள்ளன.

நாட்டார் *nāṭṭār*, பெ, (n.) 1. தேசத்தார்; people of a country peoples. "*நாட்டார் நகைசெய்ய நாம் மேலை வீடெய்த*" (திருவாச.8,6). 2. நாட்டு மக்கள் (S.I.I,ii,514); assembly of country people. 3. நாட்டாண்மைக்காரர்; chief men. 4. கள்ளர், செம்படவர் முதலிய இனத்தவரின் பட்டப்பெயர்; title of certain castes as kaḷḷar, šembaḍavar. 5. தென்னார்க்காடு மாவட்டத்திலிருந்த ஒரு வேளாண்வகுப்பா(G.S.A.D.I.323); an ancient divison of cultivators in South Arcot district.

ம. நாட்டார்.

[நாடு → நாட்டான் → நாட்டார்.]

நாட்டார்கள்

சிவகங்கை நாட்டைச் சேர்ந்த திருக்கோயில்களின் நடைமுறைகளில் நாட்டார் நகரத்தார்களின் ஈடுபாடும் பங்கும் பெருமைபடக் கூடிய அளவில் அமைந்திருப்பதைக் காணலாம். நகரத்தார்களைப் போன்றே நாட்டார்களும் ஆலயம் சார்ந்த திருப்பணிகளில் முழுமையாகத் தங்களை ஈடுபடுத்திக் கொண்டு முக்கியத்துவம் பெற்றுத் திகழ்கின்றார்கள். நாட்டார்கள் என்று அழைக்கப்படுபவர் பெரும்பாலும் கள்ளர் சமூகத்தினரே ஆவர். மறவர், அகம்படியார் போன்ற பிறரும் நாட்டார் என்று அழைக்கப்படினும் பெரும்பாலும் இந்தப் பட்டத்திற்குத் தகுதியுடையோராய்த் திகழ்பவர் கள்ளர் சமூகத்தினரே.

தமிழ்நாட்டில் பல்லவர் கோட்டம் , நாடு, ஊர் போன்ற ஆட்சிப்பிரிவுகளை அமைத்தனர் . நாட்டின் ஆட்சிக்குப் பொறுப்பாளர்கள் "நாட்டார்" என்றும் ஊரின் ஆட்சிக்குப் பொறுப்பானவர்கள் "ஊரார்" என்றும் அழைக்கப்பட்டனர். கள்ளர்களுக்கு நாட்டார் என்னும் பெயர் பொதுவாக வழங்குகிறது.

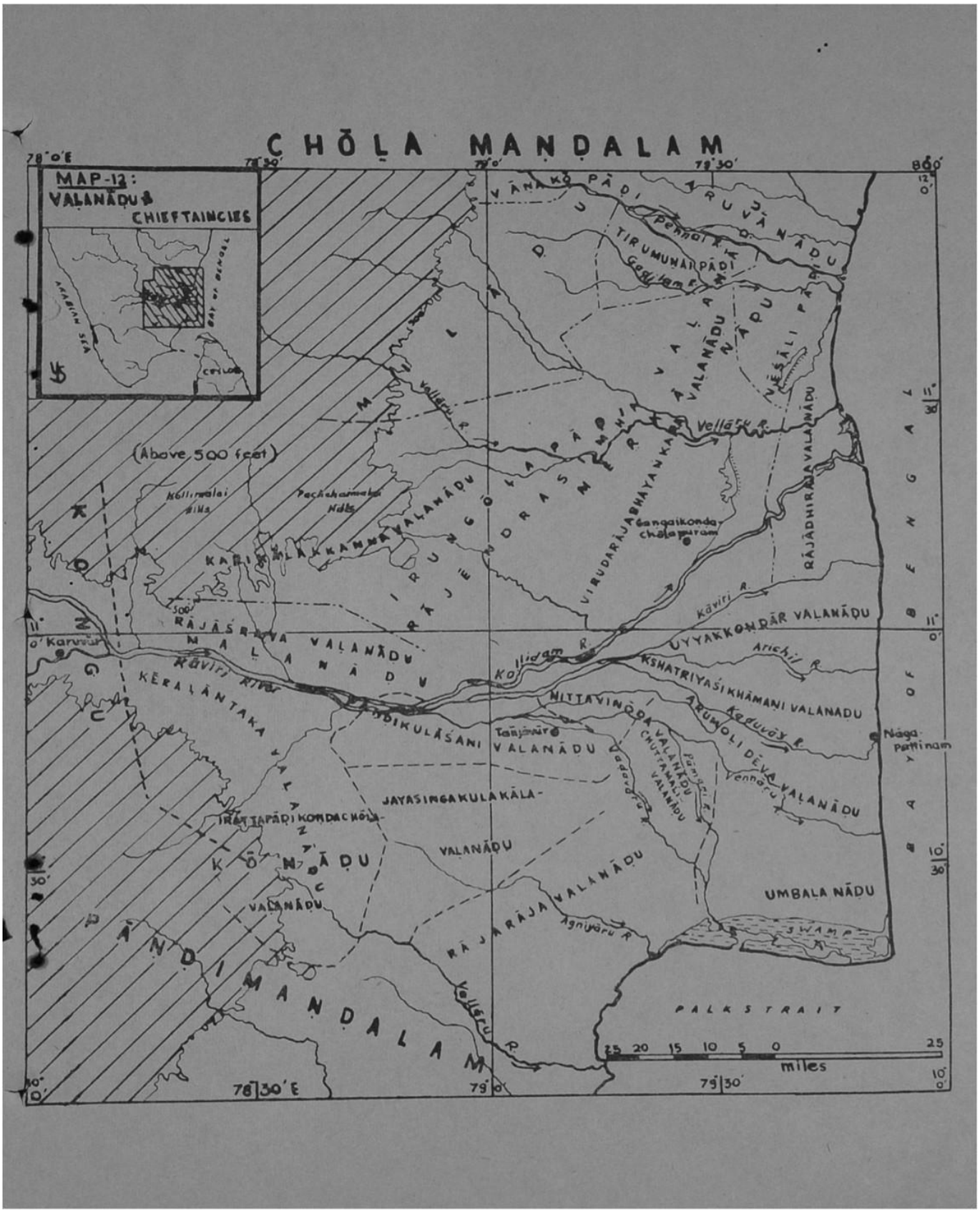

(சோழ மண்டல வளநாடு)

சோழ மண்டலத்திற்குள் வளநாடு, நாடு என்னும் பிரிவுகள் இருந்திருக்கின்றன. பல ஊர்கள் சேர்ந்து ஒரு நாடும், பல நாடுகள் சேர்ந்து ஒரு கோட்டமும் பல கோ ட்டங்கள் சேர்ந்து ஒரு மண்டலமும் ஆகும்.அப்படியே பல ஊர்கள் சேர்ந்து ஒரு நாடும் பல நாடுகள் சேர்ந்து ஒரு வளநாடும் பல வளநாடுகள்

சேரந்து ஒரு மண்டலமும் ஆகும் கோட்டத்தின் உட்பட்ட நாடு என்பதன் உட்பிரிவாக கூறு என்பதொன்றும் சிறு பான்மை காணப்படுகிறது சோழ மண்டலமானது வளநாட்டிற்கு மேலாக தென்கரை நாடு, வடகரைநாடு என்னும் பிரிவினையும் உடைத்தாயிருந்தது. இப்பிரிவு காவிரியால் ஏற்பட்டதாகும்.

"பாண்டிய குலாசனி வளநாடு" அது என்ன பாண்டிய குலாசனி என்ற கேள்வி உங்கள் மனதில் எழலாம், பாண்டிய குலாசனி என்பது ராஜராஜ சோழனின் விருதுப் பெயர்களில் ஒன்றாகும். பாண்டிய குல அசனி என்பதே பாண்டிய குலாசனியாகும். அசனி என்பது சமஸ்கிரத வார்த்தை இதற்கு இடி என்று பொருள். அதாவது பாண்டிய குலத்திற்கு இடி போன்றவன் என்பதே பாண்டிய குலாசனி என்ற சொல்லின் பொருளாகும். ராசராசன் தன வீரத்தாலும், அபரிமிதமான போர் திறமையாலும், தோல் வலிமையாலும், நேர்த்தியான போர் படையாலும், கூர்மையான திட்டங்களாலும் பாண்டியர்களுகுப் பேரிடியாக திகழ்ந்தான். ராசராசனின் முதல் வெற்றி பாண்டியர்களுடன் மோதிய பொழுது கிடைத்ததே, எனவே அவன் விரும்பி சூடிய விருதுப் பெயராலே ஒரு வளநாட்டையும் அழைத்து மகிழ்ந்தான். அவ்வாறு பெயர் பெயர் பெற்ற பாண்டிய குலசானி வளநாட்டில் தான் தஞ்சாவூர் என்ற தலைநகரம் திகழ்ந்தது. பாண்டிய குலாசனி வளநாட்டில் இருந்த கூற்றம்/நாடுகளை எவை எவை என்று பாப்போம்

1.ஆர்க்காட்டுக் கூற்றம்
2. கீழ் செங்கிளி நாடு
3. மேற்செங்கிளி நாடு
4. வடசிறுவாயில் நாடு
5. சுண்டய் மூலை நாடு
6. ஏரியூர் நாடு
7. எயில் நாடு
8. இடையாற்று நாடு
9. வடகவீர் நாடு
10. கீழ் குடி நாடு
11. கிளியூர் நாடு
12.அகக்கிளியூர் நாடு
13. புறக்கிளியூர் நாடு
14. மீய்பொழில் நாடு
15. பனங்காட்டு நாடு
16. பெருவாயில் நாடு
17.பூதலூர் நாடு
18.பனங்கிய நாடு
19. புன்றில் கூற்றம்
20. தஞ்சாவூர் கூற்றம்
21. விள நாடு

என்ற 21 உட்பிரிவுகள் இருந்தது.

இவ்வாறு திகழ்ந்த பாண்டிய குலாசனி தஞ்சாவூர் கூற்றத்தில் பல ஊர்கள் இருந்தன. அவை கண்ணங்குடி (கண்ணந்தங்குடி). கருந்திட்டான்குடி. குருகாடி (குருவாடி), நத்தமங்கலம், நெற்குப்பை. பெண்ணாகடம், ராஜசுந்தர சதுர்வேதி மங்களம் (கள்ளப்பெரம்பூர்), தஞ்சாவூர் போன்ற ஊர்கள் இருந்தன.

முன்பு கடல் கொண்ட தமிழ் நிலத்தில்

ஏழ்தெங்குநாடு

ஏழ்மதுரைநாடு
ஏழ்முன்பாலைநாடு,
ஏழ்பின்பாலைநாடு,
ஏழ்குன்றநாடு,
ஏழ்குணக்காரைநாடு,
ஏழ்பனைநாடு

என்று நாற்பத்தி ஒன்பது நாடுகள் இருந்ததாக வரலாற்றாய்வாளர்கள் கூறுகின்றனர். இவற்றில் ஒன்றேனும் தேசமென்றிருந்ததாகக் கூறவில்லை. தமிழ் வழங்குமித்தமிழ் நிலம் செந்தமிழ் பேசும் பகுதியாகவும் கொடுந்தமிழ் பேசும் பகுதியாகவும் இருந்ததென்று ஒரு பழம் பாடல் கூறுகிறது.

பாடல் வருமாறு.

"தென்பாண்டி குட்டம்குடம் கற்கா வேண்பூமி
பன்றி அருவா அதன்வடக்கு - நன்றாய
சீதம் மலாடு புனநாடு செந்தமிழ்சேர்
ஏதழில் பன்னிரு நாட்டெண் "

செந்தமிழிலிருந்து சற்றுத் திரிந்து வழங்கிய பகுதியைக் கொடுந்தமிழ் நாடுகளென்று குறித்ததேயன்றி தேசமென்று குறிக்கவில்லை . நாடு என்னும் சொல் இச்செந்தமிழ் நிலத்தில் வழக்கேறி வழங்கி வருவதை வரலாற்று வழியில் காண்போம்.

கள்ளர்நாடுகள்

கள்ளர் நாடு

(சோழ மற்றும் பாண்டிய மண்டலத்தில் உள்ள கள்ளர்களின் நாடுகளும், அவர்களின் வாழ்வியலும்)

சோழ மண்டலத்தில் உள்ள கள்ளர்களின் தன்னரசு நாடுகள் :

	நாடுகள்		அதன் தலையிடம்
1.	பெரிய சூரியூர் நாடு	–	பெரிய சூரியூர்
2.	கூத்தாப்பல் நாடு	–	கூத்தாப்பல்
3.	விசாங்க நாடு	–	அன்பில்
4.	தஞ்சை வளநாடு	–	பாப்பாநாடு, வடுவூர் நாடு, உட்பட 40 நாடுகள் உள்ளன
5.	கந்தர்வ கோட்டை நாடு	–	கந்தர்வ கோட்டை
6.	விசிங்கி நாடு	–	வடமலை நாடு, தென்மலை நாடு
7.	அம்பு நாடு	–	அம்பு கோயில்
8.	வாராப்பூர் நாடு	–	வாராப்பூர்

(இந்த தன்னரசு கள்ளர் நாடுகளில் கள்ளர், வலையர், இடையர், பறையர், போன்ற சமூகங்கள் பூர்வ குடியாக வாழ்ந்து வருகின்றனர்)

பாண்டிய மண்டலத்தில் அமைந்துள்ள கள்ளர் தன்னரசு நாடுகள்

	நாடுகள்		அதன் தலையிடம்
1.	மேல நாடு	–	அ. வல்லாளப்பட்டி
2.	நடுவி நாடு	–	மேலூர்
3.	சிறுகுடி நாடு	–	அட்டப்பட்டி
4.	வெள்ளலூர் நாடு	–	வெள்ளலூர்
5.	மயில்ராயன் கோட்டை நாடு	–	கட்டாணிப்பட்டி
6.	பிறமலை நாடு	–	திடியன், வாலாந்தூர், புத்தூர், கருமாத்தூர், பாப்பாபட்டி, கொக்குளம், வேப்பனூத்து, தும்மக்குண்டு, மற்றும் 24 உப. கிராமங்கள்
7.	நாலூர் நாடு	–	தமராக்கி
8.	அஞ்சூர் நாடு	–	ஏனாதி
9.	ஆறூர் நாடு	–	நாலுக்கோட்டை
10.	பாகனேரி நாடு	–	பாகனேரி
11.	பட்டமங்கலம் நாடு	–	பட்டமங்கலம்
12.	கண்டர்மாணிக்கம் நாடு	–	கண்டர்மாணிக்கம்
13.	பதினாலு நாடு	–	உஞ்சனை, செம்பொன்மாரி, தென்னிலை, இரவுசேரி
14.	ஏழர் பத்து நாடு	–	சித்தாக்கூர்

(இந்த தன்னரசு கள்ளர் நாடுகளில் கள்ளர், வலையர், இடையர், பறையர், போன்ற சமூகங்கள் பூர்வ குடியாக வாழ்ந்து வருகின்றனர்)

(திரு. ராஜேஷ் வல்லாளதேவர் - கள்ளர் நாடு)

FIGURE 1: KALLAR NĀṬUS IN PUṬUKKŌṬṬAI

(புதுக்கோட்டை கள்ளர் நாடு)

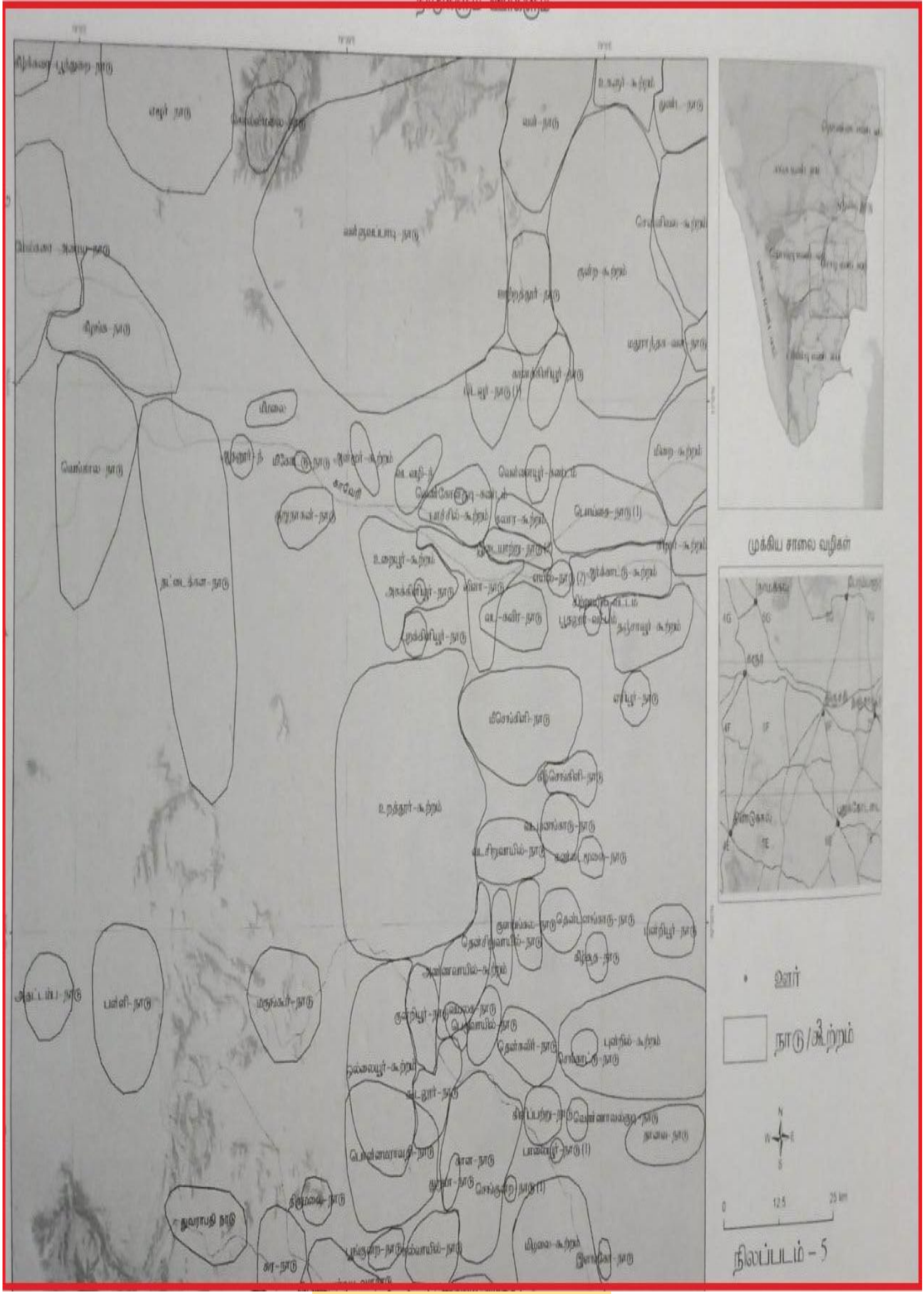

(சோழ மண்டல "கள்ளர்" நாடு)

திருவாளர் S. குமாரசாமி மேல்கொண்டார் அவர்கள் ஓர் செப்புப் பட்டயத்திலிருந்து எழுதிய கள்ளர் நாடுகளின் பெயர்கள்:

1. தந்தி நாடு,
2. மனைப்பள்ளி நாடு,
3. அய்வூர் நாடு,
4. அஞ்சு முகநாடு,
5. ஏரிமங்கல நாடு,
6. மேலத் துவாகுடி நாடு,
7. கீழத் துவாகுடி நாடு,
8. கொற்கை நாடு,
9. செங்குள நாடு,
10. மேல் செங்குள நாடு,
11. கீழ செங்குள நாடு,
12. பூளியூர் நாடு,
13. செங்கணி நாடு,
14. பிரம்பை நாடு,
15. கானம்பூண்டி நாடு,
16. சித்தர்குடி நாடு,
17. மேல மகாநாடு,
18. கீழ் வெங்கை நாடு,
19. குளமங்கல நாடு,
20. சித்துபத்து நாடு,
21. குழந்தைவளநாடு,
22. பனையக்கோட்டை நாடு,
23. அருமலைக்கோட்டை,
24. காசாங்கோட்டை நாடு,
25. தென்னம நாடு,
26. ஒக்கு நாடு,
27. உரத்த நாடு,
28. பட்டுக்கோட்டை வளநாடு,
29. கறப்பிங்கா நாடு,
30. அஞ்சுவண்ணப் பத்து நாடு,
31. கல்லாக்கோட்டை நாடு,
32. அய்யலூர் நாடு,
33. தென்பத்து நாடு,
34. மத்தச் செருக்குடி நாடு,
35. அன்னவாசற்பத்து நாடு,
36. கண்ணுவாரந்தய நாடு,
37. கோட்டை பத்து நாடு,
38. பிங்களக் கோட்டை நாடு,
39. மேலப் பத்து நாடு,
40. பெரிய கூத்தப்ப நாடு,
41. அறந்தாங்கி கீழாநெல்லி நாடு,
42. வடுவூர் நாடு,
43. திருமங்கலக் கோட்டை நாடு,

44. பாப்பாநாடு,
45. முசிரி நாடு,
46. பின்னையூர் நாடு,
47. விற்குடி நாடு,
48. அம்பு நாடு,
49. ஆலங்குடி நாடு,
50. நிசிலி நாடு,
51. நாலு நாடு,
52. காசா நாடு,
53. கோனூர் நாடு,
54. சுந்தர் நாடு,
55. மின்னாத்தூர் ,
56. நொழயூர் நாடு,
57. அண்டக்குள நாடு,
58. செருவாசல் நாடு,
59. திருப்பத்து நாடு,
60. அஞ்சில நாடு,
61. ஆமையூர் நாடு,
62. கிளியூர் நாடு,
63. மல்லாக்கோட்டை நாடு,
64. மழைநாடு,
65. காவல் நாடு,
66. காவிக்கோவில் நாடு,
67. வலல நாடு,
68. மாலை நாடு,
69. பட்டமங்கல நாடு,
70. கண்டர் மாணிக்க நாடு,
71. கம்பனூர் நாடு,
72. பாகையூர் நாடு,
73. செருக்குடி நாடு,
74. தெருபோகி நாடு,
75. இருப்ப நாடு,
76. எய்ப்பாம்பா நாடு,
77. வன்னாடு,
78. முத்து நாடு,
79. சிலம்ப நாடு,
80. செம்பொன்மாரி நாடு,
81. சீழ் செங்கை நாடு,
82. எயிலுவான் கோட்டை நாடு,
83. மேலூர் நாடு,
84. வெள்ளூர் நாடு”

என்பன.

தஞ்சைக் கள்ளர் மகா சங்கம் அமைச்சராகிய திருவாளர் நடராஜ பிள்ளை அவர்கள் (பி.ஏ.,பி.எல்.,) வாயிலாகக் கிடைக்லுற்ற செய்திகள் பின் வருவன:

தஞ்சாவூர் கள்ளர் நாடு



(ராஜராஜேஸ்வரத்தில் உள்ள கல்வெட்டில் தஞ்சாவூர் நாடு)

நாட்டின் முதற்கரை பொதுத்தலம்

1) காசாநாடு,
2) கீழ் வேங்கைநாடு
3) குழந்தை வளநாடு,
அருமலைக்கோட்டை, தெக்கூர்
4) கேனூர் நாடு,
தெக்கூர், கோட்டைத்தெரு,
5) பின்னையுர்நாடு,
பின்னையூர்
6) தென்னம நாடு,
7) தொன்னம நாடு,
8) கன்னந்தங்குடி நாடு
மேலையூர்
9) உரத்த நாடு
புதுவூர், கோயிலூர்
10) ஒக்கூர் நாடு
மேலையூர்
11) கீழ ஒக்கூர் நாடு
கீழையூர்
12) திருமங்கலக் கோட்டை நாடு,
மேலையூர்
13) தென்பத்து நாடு,
பேரையூர், அப்பராம்பேட்டை
14) ராஜவளநாடு,
நடுவாக்கோட்டை

15) பைங்கா நாடு,
16) வடுகூர் நாடு,
தென்பாதி
17) கோயில்பத்து நாடு,
கம்பை நத்தம், கோயில்பத்து
18) சுந்தர நாடு,
வளமரங்கோட்டை
19) குளநீள் வளநாடு,
துரையண்டார் கோட்டை,
கடம்பர் கோயில்
20) பாப்பா நாடு,
தெற்குக் கோட்டை, சங்கரனார்கோயில்
21) அம்பு நாடு,
தெற்க வடக்குதெரு, செங்குமேடுடான் விடுதி
அம்புகோயில்
22) வாகரை நாடு,
குருங்குளம்
23) வடமலை நாடு,
பகட்டுவான் பட்டி
24) கொற்கை நாடு,
செங்கிபட்டி கூனம் பட்டி
25) ஏரிமங்கல நாடு,
ராயமுண்டான்பட்டி, வெண்டையன்பட்டி
26) செங்கள நாடு,
விராலிப்பட்டி, நொடியூர்
27) மேலைத்துவாகுடிநாடு,
சூரியூர்
28) மீசெங்கிளி நாடு
29) தண்டுகமுண்டநாடு
30) அடைக்கலங்காத்தநாடு,
அள்ளூர்
31) பிரம்பை நாடு,
பிரம்பூர்
32) கண்டி வள நாடு,
நடுக்காவேரி
33) வல்ல நாடு,
இளங்காடு
34) தந்தி நாடு,
நத்தமாங்குடி, வாராப்பூர், பொன்னம் விடுதி
35) ஆலங்குடி நாடு,
ஆலங்குடி
36) வீரக்குடி நாடு,
வாண்டான் விடுதி, திருமணஞ்சேரி
37) கானாடு,
திருவரங்குளம்

38) கோ நாடு,
39) பெருங்குளூர் நாடு,
பெருங்களூர்
40) கார்யோக நாடு,
41) ஊமத்த நாடு,
சிங்கவனம்

கரந்தை கருணாசாமி திருக்கோவிலில் குறிப்பிடப்பட்டுள்ள
தஞ்சாவூர் கூற்றம்

நாட்டின் பெயர் (தஞ்சாவூர்)	நாட்டின் முதற்கரை	பொதுத்தலம்
காசாநாடு	தெக்கூர்	கோயி
கேனூர் நாடு	தெக்கூர்	கோட்தைத்தெரு
பின்னையுர்நாடு	பின்னையூர்	பின்னையூர்
தென்னம நாடு	தொன்னம நாடு	.....
கன்னந்தங்குடி நாடு	மேலையூர்	. . . . .
உரத்த நாடு	புதுவூர்	கோயிலூர்
ஒக்கூர் நாடு	மேலையூர்	. . . .
கீழ ஒக்கூர் நாடு	கீழையூர்	. . . . .
திருமங்கலக் கோட்டை	மேலையூர்	. . . .
தென்பத்து நாடு	பேரையூர்	அப்பராம்பேட்டை
ராஜவளநாடு	நடுவாக்கோட்டை	. . . . .
ராஜ வள நாடு	நடுவாக்கோட்டை	. . . . .
பைங்கா நாடு	பைங்கா நாடு	. . . .
வடுகூர் நாடு	தென்பாதி	. . .
கோயில்பத்து நாடு	கம்பை நத்தம்	கோயில்பத்து
சுந்தர நாடு	வளமரங்கோட்டை	. . . . .
குளநீள் வளநாடு	துரையண்டார்	கடம்பர் கோயில்
பாப்பா நாடு	தெற்குக் கோட்டை	சங்கரனார்கோயில்
அம்பு நாடு தெற்க	செங்குமேடு 12டான்	அம்புகோயில்
வாகரை நாடு	குருங்குளம்	. . . . .
வடமலை நாடு	பகட்டுவான் பட்டி	. . . . .
கொற்கை நாடு	செங்கிபட்டி கூனம் ப	. . . . .
ஏரிமங்கல நாடு	ராயமுண்டான்பட்டி	வெண்டையன்பட்டி
செங்கள நாடு	விராலிப்பட்டி	நொடியூர்
மேலைத்துவாகுடிநாடு	சூரியூர்	. . . .
மீசெங்கிளி நாடு	. . . .	. . . .
தண்டுகமுண்டநாடு	. . . . .	. . . . .
அடைக்கலங்காத்தநாடு	அள்ளூர்	. . . .
பிரம்பை நாடு	பிரம்பூர்	. . .
கண்டி வள நாடு	நடுக்காவேரி	. . . .
வல்ல நாடு	இளங்காடு	. . ..
தந்தி நாடு	நத்தமாங்குடி	. . ..
வாராப்பூர்	பொன்னம் விடுதி	. . . . .
ஆலங்குடி நாடு	ஆலங்குடி	. . . .
வீரக்குடி நாடு	வாண்டான் விடுதி	திருமணஞ்சேரி
கானாடு	திருவரங்குளம்	. . . . .
கோ நாடு	. . ..	. . . . .
பெருங்குளூர் நாடு	பெருங்களூர்	. . . ..
கார்யோக நாடு	. . . .	. . . . .
ஊமத்த நாடு	சிங்கவனம்	. . . . .

10 ஆம் நூற்றாண்டில் கல்வெட்டில் கள்ளர் நாடு

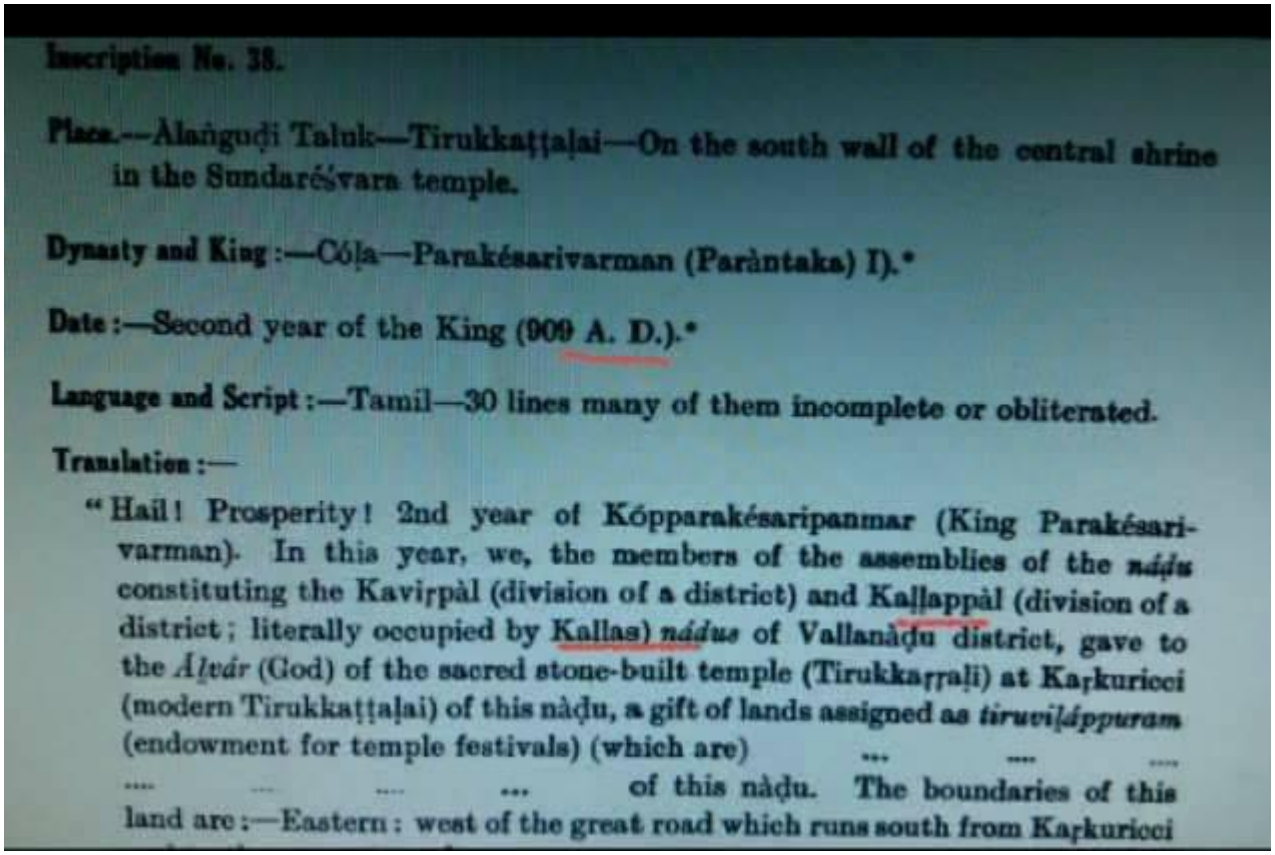

Inscription No. 38.

Place.—Àlaṅguḍi Taluk—Tirukkaṭṭaḷai—On the south wall of the central shrine in the Sundaréśvara temple.

Dynasty and King :—Cóḷa—Parakésarivarman (Paràntaka) I).*

Date :—Second year of the King (909 A. D.).*

Language and Script :—Tamil—30 lines many of them incomplete or obliterated.

Translation :—

"Hail! Prosperity! 2nd year of Kópparakésaripanmar (King Parakésarivarman). In this year, we, the members of the assemblies of the *náḍu* constituting the Kaviṛpàl (division of a district) and Kaḷḷappàl (division of a district; literally occupied by Kallas) *náḍus* of Vallanàḍu district, gave to the *Áḻvár* (God) of the sacred stone-built temple (Tirukkaṛṛaḷi) at Kaṛkuricci (modern Tirukkaṭṭaḷai) of this nàḍu, a gift of lands assigned as *tiruviḷáppuram* (endowment for temple festivals) (which are) ... . of this nàḍu. The boundaries of this land are :—Eastern : west of the great road which runs south from Kaṛkuricci

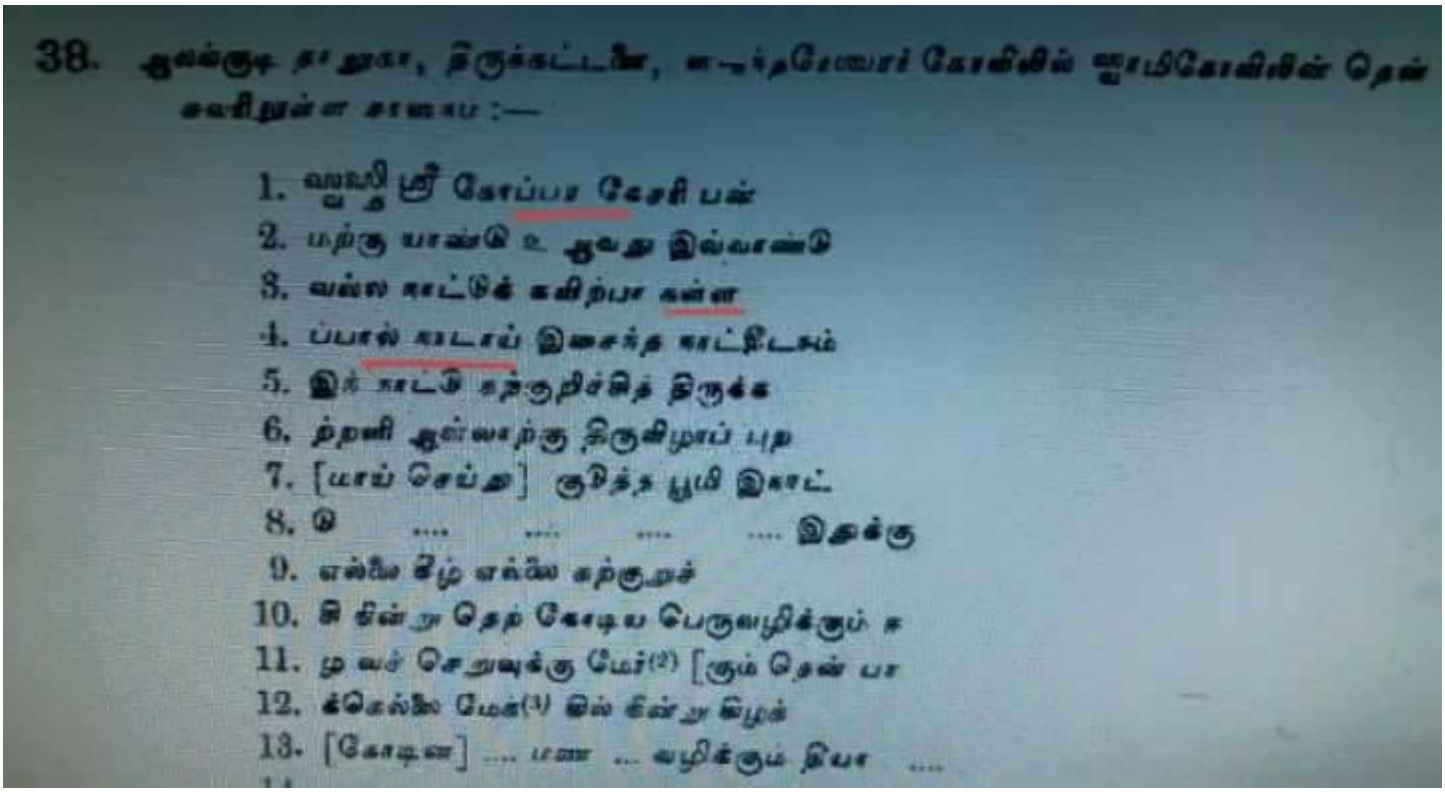

38. ஆலங்குடி தாலுகா, திருக்கட்டளை, ஸுந்தரேஸ்வரர் கோவிலில் ஸ்வாமிகோவிலின் தென் சுவரிலுள்ள சாஸனம் :—

1. ஸ்வஸ்தி ஸ்ரீ கோப்பர கேசரி பன்
2. மற்கு யாண்டு உ ஆவது இவ்வாண்டு
3. வல்ல நாட்டுக் கவிற்பா கள்ள
4. ப்பால் நாடாய் இசைந்த நாட்டீடாம்
5. இந் நாட்டு நற்குறிச்சித் திருக்க
6. ற்றளி ஆள்வாற்கு திருவிழாப் புற
7. [மாய் செய்து] குடுத்த பூமி இநாட்
8. டு .... இதுக்கு
9. எல்லை கீழ் எல்லை கற்குறுச்
10. சி நின்று தெற் கோடிய பெருவழிக்கும் ந
11. ழ வச் செறுவுக்கு மேர்(2) [கும் தென் பா
12. க்கெல்லை மேக்(3) கில் நின்று கிழக்
13. [கோடின] .... மண ... வழிக்கும் தியா ....

கிளைவழி கள்ளர் வாழும் பகுதி பாதினாலுநாடு

1) குன்னங்கோட்டை நாடு,
2) தென்னிலைநாடு,
3) உஞ்சனை நாடு,
4) இரவுசேரி நாடு,

5) செம்பொன்மார் நாடு,
6) கப்பலூர் நாடு,
7) இரும்பா நாடு,
8) சிலம்பா நாடு,
9) வடம்போகி நாடு,
10) தேர்போகிநாடு,
11) கோபால நாடு,
12) ஏழுகோட்டை நாடு,
13) ஆற்றங்கரை நாடு,
14) முத்து நாடு

சிவகங்கைச் சீமைகயில் 14 நாடுகள் உள்ளன. ஆண்டிற்கொருமுறை பதினான்கு நாட்டின் தலைவர்களும் சுர்ணமூர்த்திஸ்வாமி திருவிழா சம்பந்தமாய்க் கண்டதேவியில் கூடுவது வழக்கம் . உஞ்சனை, செம்பொன் மாரி , இரவு சேரி , தென்னிலை, என்ற நான்கு நாடுகளும் சிவகங்கை சமீனில் மற்றொரு பகுதியாகும்.

மதுரைக் கள்ளர் நாடுகள்

(மதுரை கள்ளர் நாடு)

1) மேல்நாடு
2) சிறு குடிநாடு
3) வெள்ளூர் நாடு
4) மல்லாக்கோட்டை நாடு
5) பாகனேரி நாடு
6) கண்டர் மாணிக்கம் அல்லது கண்ணன் கோட்டை நாடு
7) கண்டதேவி நாடு
8) புறமலை நாடு
9) தென்னிலை நாடு

பழைய நாடு என்பன புறமலை நாட்டுக் தலைவரை ஆயர் முடிச்சூட்டுவது வழக்கம் . மேல் நாடானது வடக்குத் தெரு, கிழக்குத் தெரு, தெற்குத் தெரு என்று மூன்று உட்பிரிவையுடையது.

சிறு குடி நாட்டின் உட்பிரிவுகள் ;ஆண்டி , மண்டை ஐயனார், வீரமாகாளி என்ற தெய்வங்களின் பெயர்களையுடையன. வெள்ளூர் நாட்டின் உட்பிரிவுகள் ; வேங்கைப்புலி, வெக்காலி புலி , சாமிப் புலி , சம்மட்டி மக்கள், திருமான்,சாயும் படைத் தாங்கி என்பன போன்றவை.

பாண்டி நாட்டிலுள்ள கள்ளர் நாடுகளைப் பற்றி, கள்ளல் , ஸ்ரீமத் மணிவாச சரணாலய சுவாமிகளும் , சிவகங்கை , சிரஞ்சீவி எஸ், சோமசுந்தரம் பிள்ளை நன்கு ஆராய்ந்து தெரிவித்தவை பின்வருவன.

1.மேல நாடு :

இது ஐந்து தெருவாக பிரிக்கப்பட்டிருக்கிறது. அவற்றில் மேலை தெருவானது நரசிங்கன் பட்டி முதலிய எட்டு ஊர்களையும் , தெற்கு தெருவானது தெற்கு தெரு முதலிய எட்டு ஊர்களையும் , வடக்கத் தெருவானது வல்லாளப்பட்டி முதலிய 27 ஊர்களையும் பத்துக் கட்டு தெருவானது சிட்டம் பட்டி முதலிய 10 ஊர்களையும் , பறப்பு நாட்டு தெருவானது திருக்காணை முதலிய 8 ஊர்களையும் உடையன.

2.நடுவு நாடு: இது மேலூர் முதலிய 20 உர்களையுடையது.

3.சிறு குடி நாடு : இதற்கு செருங்குடி நாடு என்றும் பெயர் உண்டு . இது கீழ வளவு , மேல முதலிய பிரிவுகளையும் , பல ஊர்களையும் உடையது முன்பு வெள்ளூரும் இவர்கட்கு கீழ்பட்டிருந்தது . வெள்ளூர் மன்னவன் சின்னாண்டி என்பவனால் சிறு குடியார் துரத்தப் பட்டனர். இது வெள்ளூருக்கு மேற்கில் இருக்கிறது.

4. வெள்ளூர் நாடு: இது வடக்கு வேள்வி நாடு வீரபாண்டிய நல்லூர் ஆகிய வெள்ளலூர் நாடு , என்று கூறப்படும். இந்நாடு வெள்ளலூர், அம்பலகாரன் பட்டி , உறங்கரன் பட்டி குறிச்சிப்பபட்டி , மலம் பட்டி , என்னும் ஐந்து மாகாணங்களையுடையது.

இவற்றில் வெள்ளலூர் மாகாணம் 9 ஊர்களையும், அம்பலக்காரன் பட்டி மாகாணம் 9 ஊர்களையம் , உறங்கரன் பட்டி மாகாணம் 9 ஊர்களையும், குறிச்சி பட்டி மாகாணம் 9 ஊர்களையும், மலம் பட்டி மாகாணம் 11 ஊர்களையும உடையன மற்றும் இந்நாடு முண்டவாசி கரை , வேங்கைப் புலி, சம்மட்டி கரை, நைக்கான் கரை, சாய்படை தாங்கி, வெக்கர்லி கரை, சலிப் புலி கரை , திருமான் கரை, செம்புலி கரை, கோப்பன் கரை, மழவராயன் கரை யென்னும் 11 கரைகளாக பிரிக்கப் பட்டிருக்கிறது.

கரையொன்றுக்கு இரண்டு கரையம்பலம் உண்டு . நாட்டுத் தலைவர் நாடு முழுதுக்கும் தலைவராவார் . இந்நாட்டிலே ஏழைக்காத்தம்மன கோயில் . வல்லடியான் கோயில் என இரண்டு கோயில்கள் உண்டு . இந்நாட்டினர் வெள்ளை மலைக்கள்ளர் அல்லது வெள்ளூர் நாட்டார் எனப்படுவர் . இந்நாடு சிவகங்கைக்கு மேற்கே ஐந்து மைல் தூரத்தில் உள்ளது. நாடு முழுவதும் ஏறக்குறைய 20 சதுர மைல் இருக்கும்.

5.அஞ்சூர் நாடு :- இது மதுரையின் கிழக்கே பன்னிரண்டு மைலில் உள்ளது ; தமராக்கி, குண்ணனூர் முதலிய பல ஊர்களையுடையது.

6.ஆறூர் நாடு :- இது சிவகங்கையின் மேற்கே ஐந்து மைலிர் உள்ளது ; ஒக்கூர்,நாலுகோட்டை முதலிய பல ஊர்களையுடையது. இந்நாட்டு தலைவர்களுக்குச் சோழ புறம் சிவன் கோயிலில் பட்டுப் பரிவட்டம் மறியாதைகள் உண்டு

7.மல்லக்கோட்டை நாடு :- இது சிவ கங்கையின் வடக்கே 8 மைலில் உள்ளது ' மல்லகாக்கோட்டை, மாம்பட்டி, ஏறியூர் முதலிய ஊர்களையுடையது.

8.பட்டமங்களம் நாடு :- இது பட்டமங்கலம் முதலிய பல ஊர்களையுடையது . திருவிளையாடல் புறாணத்திலே கூறப்பெற்ற அட்டமாசித்தி யருளிய பட்டமங்கை என்னும் தளம் இதுவே . மல்லாக்கோட்டை நாட்டுக்கும் பட்டமங்கள நாட்டுக்கும் திருக்கோட்டியுர் பெருமாள் கோயில் தேர்திருவிழாக்களில் பட்டு பரிவட்டம் மரியாதைகள் உண்டு.

9.பாகநேரிநாடு:- இது கானேரி, காடனேரி, நகரம் பட்டி முதலிய பல ஊர்களையுடையது இந்நாட்டிற்கு பாகனேரியிலுள்ள சிவன் கோயில் அம்பாள் கோயில்களில் எல்ல எரிமைகளும் மரியாதையும் உண்டு .

10.கண்டர் மாணிக்கம் :- இது கண்டர் மாணிக்கம் முதலிய 13 ஊர்களயுடையது. இந்நாட்டிற்குக் கண்டர் மாணிக்கம் அம்மன் கோயிலிலும் குன் றக்குடி முருகப்பெருமான் கோயிலிலும் , தேனாட்சியம்மன் கோயிலிலும் தேர் திருவிழாக்களில் பட்டுப்பரிவட்டம் முதலிய மரியாதைகளும் எல்லா உரிமைகளும்உண்டு.

11.குன்னங்கோட்டை நாடு :- இது கல்லல் குன்னமாகாளியம்மன் பெயரைக் கொண்டது . இந்நாட்டுக்குத் தலைவர் மேலப்பூங்குடியி ல் உள்ளவர்கள் . இவர்களுக்கு பாண்டிநாடு மதிதட்தான் , திறைகொண்ட பெரியான், சிறுக்கொந்தி முதலிய பட்டங்கள் உண்டு , இவர்கள் திருவெங்கடத்தானைக் குலதெய்வமாக உடையவர்கள், கண்ணிழந்தவர்க்கு கண் கொடுத்த ஒரு பக்தருடைய வழியினர் , இவர்கள் பாண்டி வேந்தரிடத்தில் மேலே குறித் த பட்டங்களும் , நாயக்க அரசரிடத்தில் அவர்கட்குரிய பாசுபந்து வாசமாலையும், சிவகங்கை இராமநாதபுரம் அரசர்களிடத்தில் இரட்டைத் தீவட்டி , இரட்டைச் சாமரை , தண்டிகை, சுருட்டி, இடைக்கம் பீலிகுஞ்சம் , சாவிக்குடை, காவிச் செண்டா , வெள்ளைக்குடை, சிங்கக்கொடி, அனுமக்கொடி, கருடக் கொடி, புலிக் கொடி, இடபக்கொடி, மீனக்கொடி பஞ்சவர்ணக்கொடி என்னும் பதினெட்டு விருதுகளும், காண்டீபன் என்ற விருதாவளியும் பெற்றவர்கள். காளையார் கோயில், கல்லல் திருச்சோமேசுரர் கோயில், சிறு வயல் மும்முடி நாதர் கோயில் என்னும் சிவாலயங்களின் தேர் திருவிழாக்களில் இவர்கள் மேற்கண்ட விருதுகளுடன் வந்து பட்டுப் பரிவட்டம் முதலிய மரியாதையுரிமைகள் பெறும் வழக்கம் முடையவர்கள் . இந்நாடு தெற்கோ காளையார் கோயிலுமட் வடக்கே ஆலங்குடியும் மேற்கே கல்லலும் கிழக்கே கோயிலாம் பட்டியும் எல்லையாகவுள்ள பல ஊர்களையுடையது. இந்நாட்டுக்குத் தலைவர் தமது இறுதிக் காலத்தில் தமக்குப் பின் தலைவராக

இருக்கத் தமது குடும்பத்தில் தக்காரொருவர்க்குப் பட்டங்கட்டுவது வழக்கம் . இவர்களைப் ்பட்டத்துச் சாமி பட்டத்து ஐயா என வழங்கி வருகிறார்கள்.

12.பதினாலு நாடு :- குன்னங்கோட்டை நாட்டிலிருந்து கிழக்கே கடல் வரையில் பதினான்கு நாடுகள் உள்ளன. அவை ஏழு கிளை பதினாலுநாடு என்னும் பெயரால் வழங்குகின்றன.

அவை:- குன்னங்கோட்டை நாடு , தென்னிலை நாடு, இரவுசேரி நாடு, உஞ்சனை நாடு, செம்பொன்மாரி நாடு, கப்பலூர் நாடு , சிலம்பா நாடு , இருப்பா நாடு , தேர்போகி நாடு ,வடபோகி நாடு , கோபால நாடு , ஆற்றங்கரை நாடு , ஏழுகோட்டை நாடு , முத்து நாடு என்பன . இந்தப் பதினான்கு நாட்டாரும் கண்டதேவியில் மகாநாடு கூடுவது வழக்கம் . இவற்றில் தென்னிலை நாடு , இரவுசேரி நாடு, உஞ்சனை நாடு, செம்பொன்மாரி நாடு என்னும் நான்கு நாட்டிற்கும் கண்டதேவி சிவன் கோயில் தேர் திருவிழாக்களில் பட்டுப்பரிவட்டம் முதலிய மரியாதைகள் உண்டு . எழுவன் கோட்டை சிவன் கோயில் தேர் திருவிழாக்களில் தென்னிலை நாட்டுக்குப் பட்டுப்பரிவட்டம் முதலிய மரியாதைகள் உண்டு . இவையன்றித் திருவாதவூர் நாடு, கீழக்கடிநாடு என்னும் நாடுகளும் உள்ளன.

13.திருவாதவூர் நாடு:- இது மேலூர்த் தாலுகாவில் தென்கிழக்கில் உள்ளது ; இடைப்பட்டி கவரைப்பட்டி முதலிய ஊர்களயுடையது.

14.கீக்குடிகாடு:- இது மதுரைக்கு மேற்கில் உள்ளது திருவாளர், துங்கன் சொக்கனாண்டித் தேவர் என்னும் ஓர் அன்பர் சேதுநாடு , கற்பகநாடு என்னும் இரண்டு நாடுகளைப்பற்றி எழு தியனுப்பினர். அவர் தெரிவித்தபடி சேதுநாடு என்பது 4 மாகாணமும், 25 ஊர்களும் உடையதாகும் கற்பக நாடு என்பது 7 மாகாணமும் 30 ஊர்களும் உடையதாகும் முன்குறித்த திருவாதவூர் நாடும் கீழக்குடி நாடுமே முறையே சேது நாடு, கற்பகநாடு என்னும் பெயர்களால் தெரிவிக்கப்பட்டிருக்குமோவெனக் கருதப்படுகிறது.

மேல நாடு , நடுவ நாடு , சிறுகுடி நாடு , வெள்ளூர் நாடு , அஞ்சூர் நாடு , மையில்ராயன் கோட்டை நாடு,ஆரூர் நாடு, வல்லக்கோட்டை நாடு, பட்டமங்கல நாடு, பாகனேரி நாடு, கண்டர் மாணிக்க நாடு , உன்னங்கோட்டை நாடு , தென்னிலை நாடு , தேர்போகி நாடு ,இரவுசேரி நாடு , உஞ்சனை நாடு , செம்பொன்மாரி நாடு , கப்பலூர் நாடு , சிலம்பா நாடு , இவையன்றி இன்னும் பல நாடுகள் ஆராய்ச்சியாளர்களால் குறிக்கப் படுகின்றன.

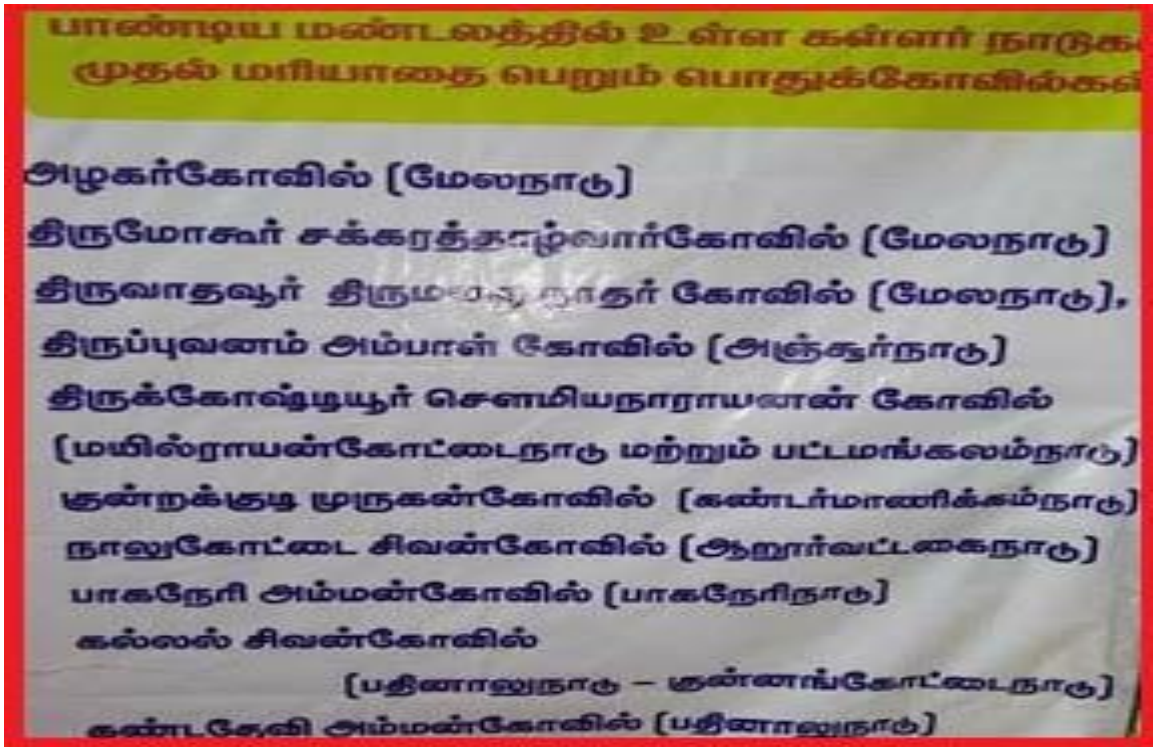

கல்வெட்டில் நாடுகள் :

சோழ நாட்டில் மங்கலநாடு , மருகல் நாடு, மழநாடு, புலியூர் நாடு, அழுந்தூர் நாடு போன்ற நாடுகளும் அருண்மொழித் தேவவளநாடு , பாண்டிய குலோசினி வளநாடு போன்ற வளநாடுகளும் இருந்ததாகக் கல்வெட்டுகளில் காணக்கிடைக்கின்றன.

பாண்டிய நாட்டில் மேல்நாடு , சிறுகுடி நாடு , வெள்ளூர் நாடு , மல்லாக்கோட்டை நாடுபாகநேரிநாடு , போன்ற நாடுகளும்.

சேரநாட்டில் கொங்குமண்டலத்தில் பூ ந்துறை நாடு, காங்கேய நாடு, ஆரை நாடு, திருவானைக்குடி நாடு என மேலும் பல நாடுகளும் உள்ளன.

ராஜராஜ சோழரின் மூன்றாவது ஆட்சியாண்டில் அவரது அணுக்காபிமான் படையின் தலைவரான விடங்கன் என்பவர் நெடுங்குன்ற நாடு நெடுங்குன்றத்து உஞ்சிஸ்வரத்தாள்வார் எனும் இறைவன் பெயரில் பகல் அமுது படைக்க அளித்த நிலதானம் பற்றியது

1) சோழர் கல்வெட்டு முதற்பராந்தகச் சோழன் கி .பி. (907--957) ஆனைமலை நரசிங்கப்பெருமாள் சபையோர் சாசனம் -- சோழ நாட்டுப் புறங்கரம்பை நாட்டு மருதூர்.

2) தென்னவன் மூவேந்தவேளான் சாசனம் 995- பொய்கைநாடு, இராசேந்திரசிங்க வளநாடு, தியாவல்லி வளநாடு, திரிபுவன முழுதுடைய வளநாடு, திருவாலி நாடு, நித்தவினோத வளநாடு,

3) இராசராசக்கிணறு மன்னன் இராசராசன் (885-1014) வேங்கைநாடு, இராசிபுரத்து நகரத்தார் சாசனம் மன்னன் இராசராசன் வேங்கை நாடு, குடமலை நாடு,

4) சாமுண்டப்பை நிபந்தம் மன்னன் முதலாம் இரசேந்திரன் (1012--1044) பங்கள நாடு, வகைமுகைநாடு, இந்த கல்வெட்டில் மன்னனின் வெற்றிச்சிறப்பைக் கூறுமிடத்தில் வங்காள தேசம் ஆரியதேசம் வென்றதாகக் குறிப்பிடப்படுகிறது . தமிழ் நிலத்திற்குப் புறத்தே உள்ள நாடுகள் தேசமென்று வழங்கப்பட்டதால் தன் னாட்டுப் பகுதியை நாடு என்று குறிப்பிடும் கல்வெட்டு பிறநாட்டை அவர்கள் வழங்கியபடியே தேசமென்று குறிப்பிடுகிறது.

5) மணிமங்கலம் சபையோர் சாசனம் மன்னன் இரண்டாம் இராசேந்திரன் (1052--64) செயங்கொண்ட சோழபுரத்து மாகனூர் நாடு.

6) வில்லவராயன் சாசனம் மன்னன் முதற் கு லோத்துங்கன் (1070) கல்வெட்டு உள்ள இடம் திருவானைக்காவல் பாண்டிய குலாசினி வளநாடு, தென்கவிர்நாடு,

7) மணிமங்கலம் கோவில் சாசனம் மன்னன் மூன்றாம் இராசராசன் (1216) குலோத்துங்க சோழ வளநாடு, குன்றத்தூர் நாடு.

பாண்டியநாட்டுக் கல்வெட்டு

1) புதுக்கோட்டைச் சீமைக் கல்வெட்டு குலசேகரப்பாண்யன் (119-9-1216) திருமயம் தாலுகா மலைக் கோவில் விருதராசபயங்கரவளநாடு கானநாடு இரயிலேசுசாசனம் தென்காசி மன்னன் மாறவன்மன் சுந்தரபாண்டியன் (1219) துரும நாடு, கானநாடு,

2) பெரம்பலூர் மாவட்டம் -- நகரம் மதனகோபாலசாமி கோயில் மன்னன் சடாவர்மன் சுந்தரபாண்டியன் (1258) வெம்பார் நாடு, கரூர் மாவட்டம், வேட்டமங்கலம் கோயில் சுவர் மன்னன் வீரபாண்டியன் 13ஆம் நூற்றாண்டு - கிழங்கநாடு, திருநெல்வேலி மாவட்டம் - மேலநத்தம் -அக்கினீசுவரமுடையார் கோயில் பிற்காலப்பாண்டியர் - துரோதைய வளநாடு.

3) அதே கோயில் மன்னன் மாறவர்மன் சுந்தரபாண்டியன் (1223) கீழ்வெம்பா நாடு, வல்லபன் கோட்டை - ஐயனார் கோயில் - - மன்னன் சடையன் மாறன் 10 ஆம் நூற்றாண்டு - களக்குடிநாடு.

செப்பேட்டில் நாடுகள்

சோழர் செப்பேடுகள் முதலாம் பராந்தகனின் உதயேந்திரம் செப்பேடு மேலடையாறுநாடு , வேளஞ்சேரிச் செப்பேடு, திருத்தணிநாடு, சுந்தரச்சோழனின் அன்பில் செப்பேடு திருவழுந்தூர் நாடு , இராசகேசரிவர்மனின் திருச்செங்கோட்டுச் செப்பேடு - கன்னநாடு இராசராசனின் ஆனைமங்கலச் செப்பேடு - சத்திரியசிகாமணிவளநாடு, நித்தவினோதவளநாடு, போன்ற நாடுகளும் கரந்தைச் செப்பேடு அம்பர்நாடு, பாம்பூர்நாடு, வெண்ணாடு திரைமூர்நாடு போன்ற நாடுகளுளையும் , இந்தச் செப்பேடு இரசேந்திரசோழன் கங்கை நோக்கி படையெடுத்துச் சென்றபோது ஆரியதேசம் , மத்திய தேசம் , இலாடதேசம், வங்கதேசம் ஆகியவற்றை வென்று கங்கை நீரைக் கொண்டு வந்தான் என்று குறித்துள்ளது.

முசிறிச் செப்பேடு கோயில் பூசகர் தேவரடியார்க்குக்காணி வழங்கிய பட்டையம் மன்னன் மதுரை முத்துவீர சொக்கநாத நாயக்கன் (கி.பி.1710) வெற்றிச்சிறப்பைக் குறிக்கிறது. இதில் கண்ட நாடு கொண்டு கொண்ட நாடு குடாதான் என்று அவனின் வெற்றிச்சிறப்பு குறிப்பிடப்படுகிறது . இதில் வரும் நாடு, இராச வளநாடு, ஆமூர் நாடு குறிக்கப்படுகிறது.

நாவலர் நா.மு.வேங்கடசாமி நாட்டார் செப்பேடு ஒன்றை ஆவணமாகக் காட்டியுள்ளார். அந்தச் செப்பேட்டிலுள்ள நாடுகள் வருமாறு :

தந்திநாடு,
மனைப்பள்ளிநாடு,
ஆய்வூநாடு,
அஞ்சமுகநாடு,
எரிமங்கலநாடு,
மேலத்துவாகுடிநாடு,
கீழத்துவாகுடிநாடு,
கொற்கை நாடு,
போன்ற நாடுகள்.

தென்மலைநாடு:

புதுக்கோட்டை மண்டல கள்ளர் நாடான தென்மலைநாடு என்பது வடமலை நாட்டிற்கும் தெற்கில் உள்ளது!

இவை இரண்டும் சேர்ந்தது இருமலைநாடு என குன்னாண்டார் கோவில் கல்வெட்டுக்கள் நமக்கு உணர்த்துகின்றன! நாட்டுக்கூட்டம் அண்டக்குளத்தில் உள்ள முக்கானி அம்மன் கோவிலில் நடைபெறும்!

வடமலை,தென்மலை நாட்டுக்கள்ளர்களின் கூட்டுகூட்டமானது குன்னாண்டார் கோவிலில் நடைபெறும்!

குலமாங்கல்ய நாடு : -

புதுக்கோட்டை மண்டல கள்ளர் நாடுகளில் குலமாங்கல்ய நாடு என்பது 20 பட்டப்பெயர்களையும்,11 கிராமங்களையும் உள்ளடக்கியது . கொப்பனன், தேவன், களித்திரத்தான், பேய்வேட்டி, கொளிபேட்டன், மலுக்கன், மாங்குலன், புதுக்குட்டி, மலையேத்தான் ஆகிய பட்டப்பெயர்கள்.

கிராமங்கள்

குளத்தூர்
பூங்குடி
வாகைவாசல்
முள்ளூர்
உச்சனை
செம்பாட்டூர்
புத்தாம்பூர்
வைத்தூர்
முட்டாம்பட்டி
வத்தனாகுறிச்சி!

குலமங்கால்ய நாட்டார்கள் பனங்காடு வடக்கு மற்றும் தெற்கு ,சிறுவயல் நாடு வடக்கு மற்றும் தெற்கு ,சூரியூர் கிழக்கு மற்றும் கானாடு கள்ளர்கள் அனைவரும் இணைந்து ஒரு கள்ளர்நாட்டை உருவாக்கினார்கள் வெவ்வேறு ஊர்களில் குடியேறினார்கள்!பிற்காலத்தில் இந்த குலமாங்கல்ய நாட்டு கள்ளர்கள் சூரியூர் நாட்டு கள்ளர் மற்றும் கவிநாட்டு கள்ளர்களோடு திருமண உறவுமுறை கொண்டுள்ளனர்!

MAP No. 6

MAP SHOWING THREE KALLAR NADUS AND THEIR CONSTITUENT VILLAGES OF PATHINETTUPATTI.

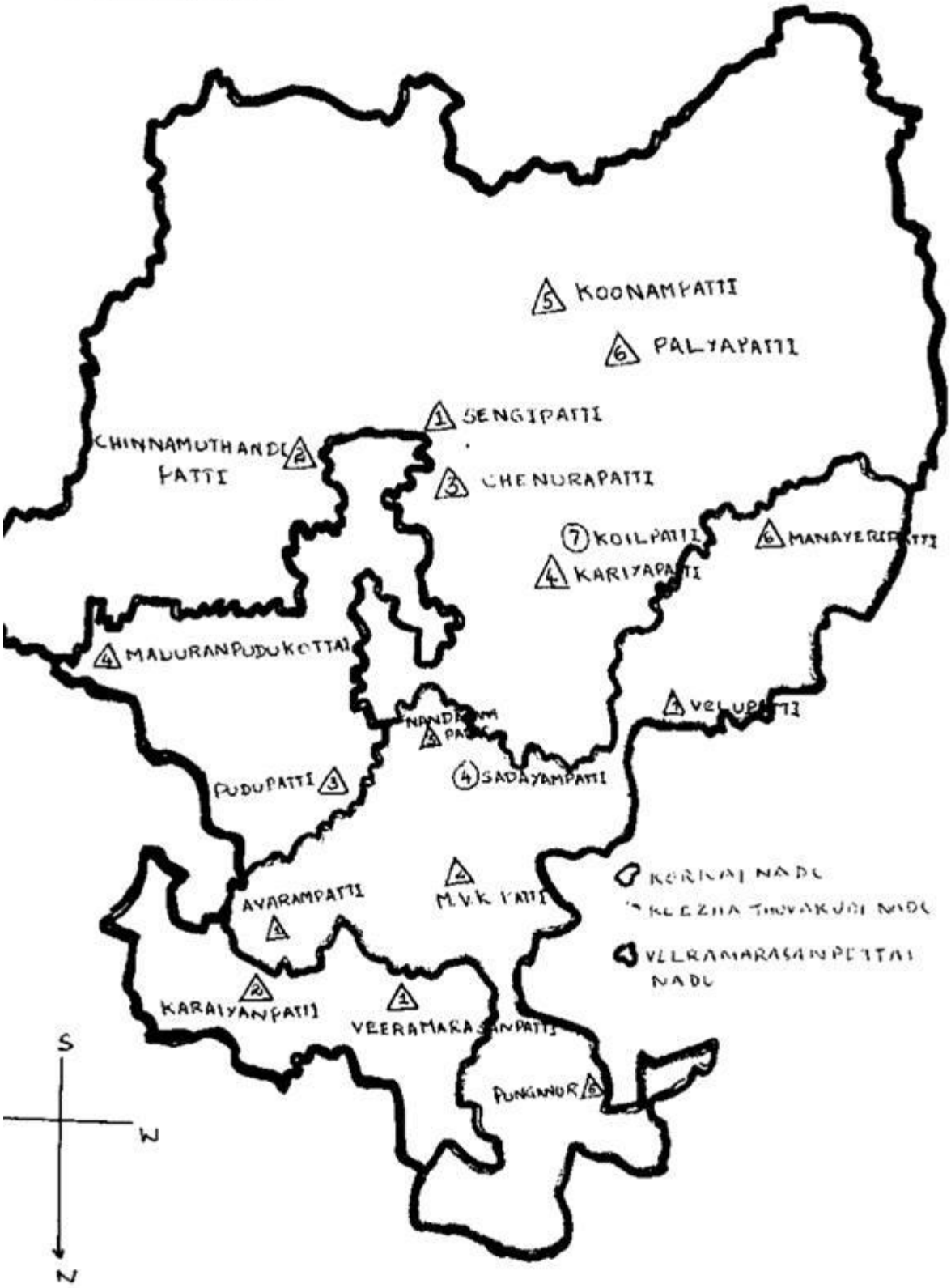

Kallar nadus :- கொற்கை நாடு, கீழத் துவாக்குடி நாடு, வீரமரசன்பேட்டை நாடு - Madras university 1981

"The Southern Provinces of Hindoostan," 1794, by R. Wilkinson, London.

கிபி 1794 ல் தொண்டைமான் சீமை!

Sambatiyar

(தொண்டைமான்)

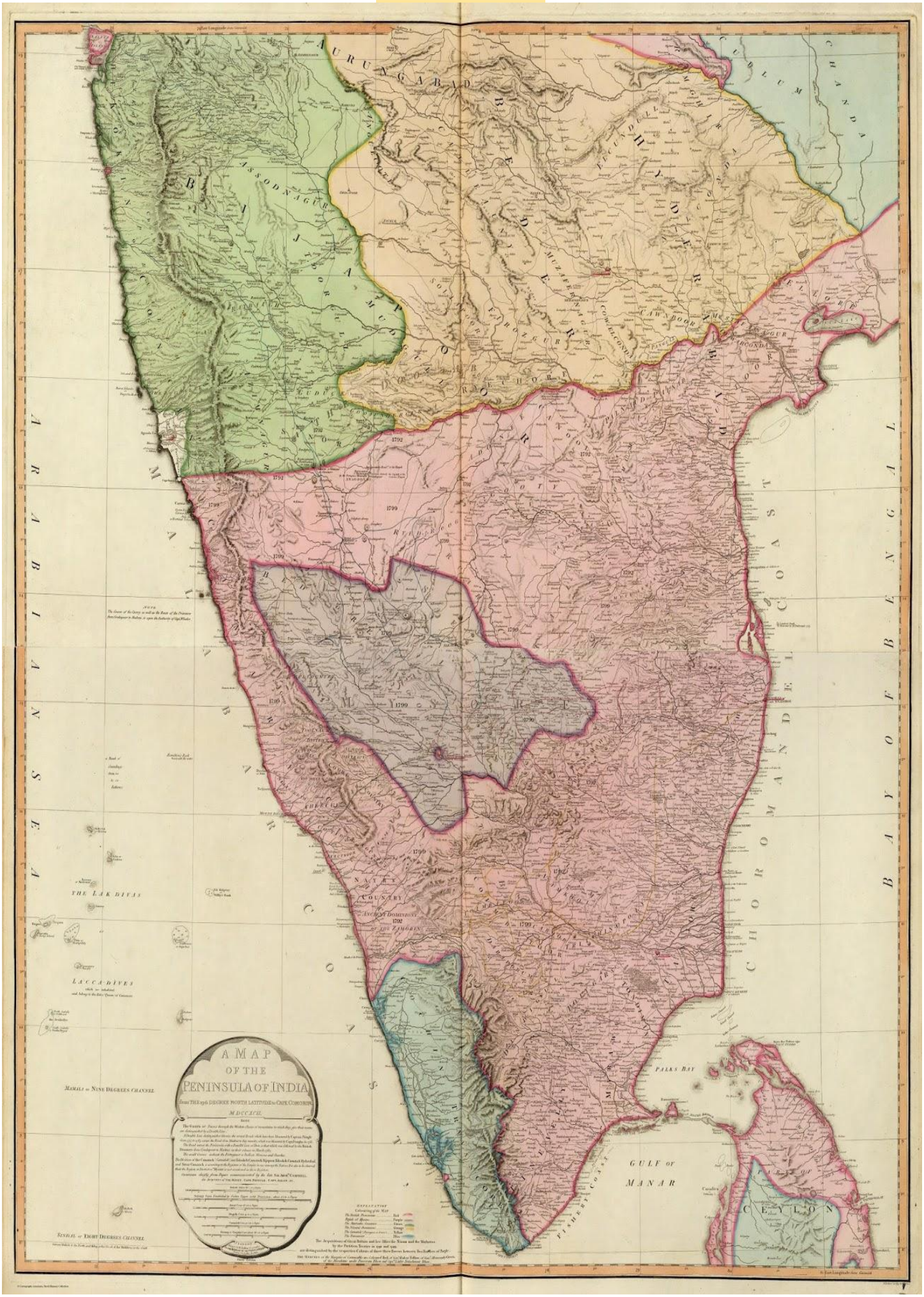

(புதுக்கோட்டை)

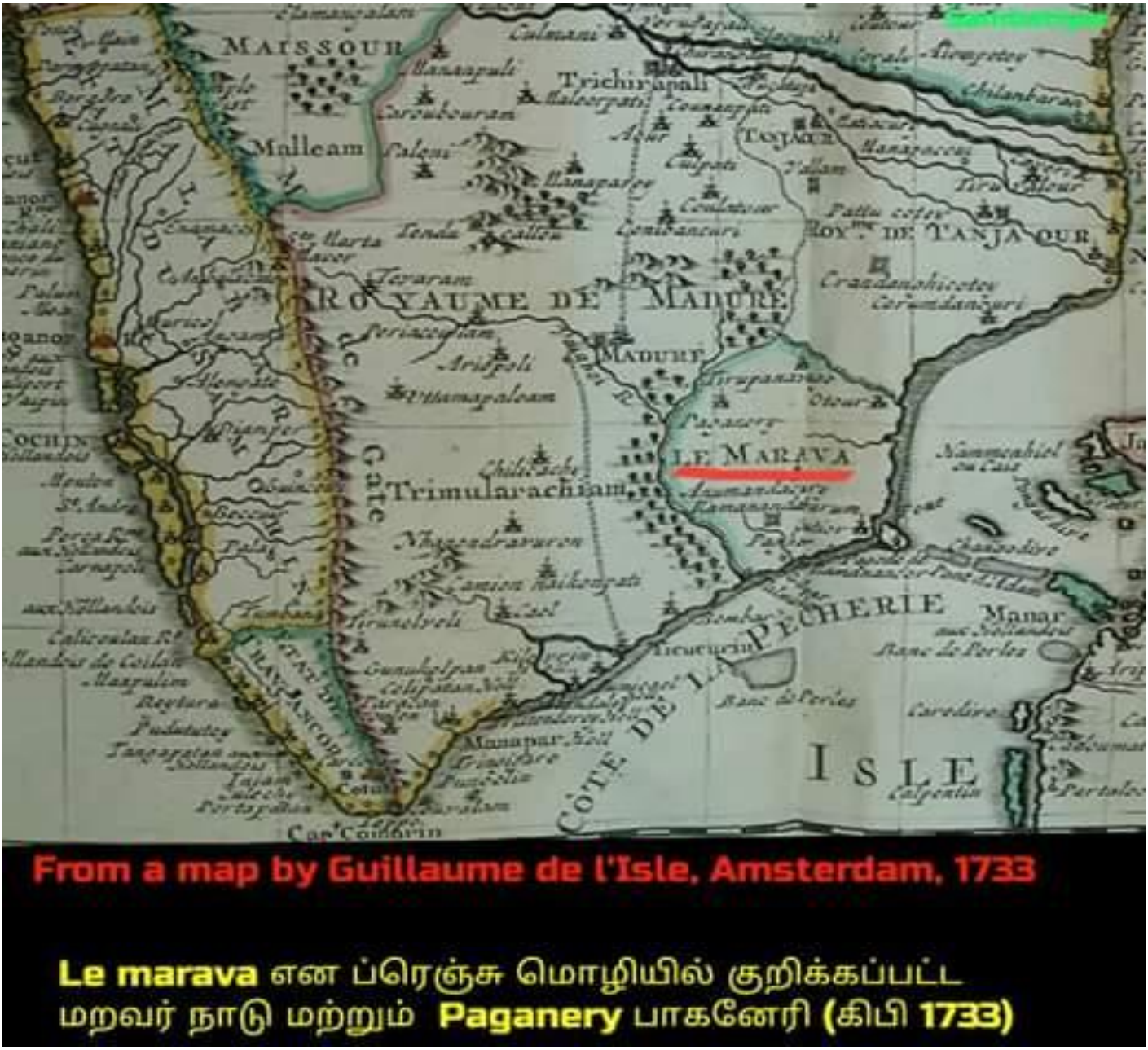

(மறவர் நாடு மற்றும் பாகனேரி நாடு)

கொற்கை நாடு, கீழதுவாக்குடி நாடு, வீரமரசன்பேட்டை நாட்டின் முக்கிய 10 வருவாய் கிராமங்களின் மக்கள் தொகை!

Table No. 5

Table showing the caste-wise population of the ten revenue villages of Pathinettupatti in 1971 *

S. No.	Name of the revenue village	Brahmins	Kallars	Chettiars	Artisans	Servicing castes	Others	Adi-Dravidas	Total
1.	Chenurapatti	-	1188	79	20	35	58	532	1912
2.	Palayapatti (S)	1	1105	26	22	18	16	279	1467
3.	Palayapatti (N)	-	964	5	3	5	-	459	1436
4.	Sengipatti	9	1741	113	61	27	52	1056	3059
5.	Avarampatti	-	607	59	57	9	19	291	1042
6.	Muthuveerakandiampatti	-	427	78	6	13	62	198	784
7.	Nandavanapatti	-	1164	26	16	15	8	349	1578
8.	Manaiyeripatti	-	552	27	38	24	16	625	1279
9.	Veeramarasanpettai	-	281	15	4	6	9	334	649
10.	Pudupatti	-	1094	20	19	13	19	97	1262
	Total	10	9123 (61.3%)	448 (3.1%)	246 (1.7%)	157 (1.1%)	264 (1.8%)	4220 (29.2%)	14668

* Source : Projected population from the Census of India, 1971, Part X-B, Volume I.

Table No. 5

Table showing the caste-wise population of the ten revenue villages of Pathinettupatti in 1971 *

S. No.	Name of the revenue village	Brahmins	Kallars	Chettiars	Artisans	Servicing castes	Others	Adi-Dravidas	Total
1.	Chenurapatti	-	1188	79	20	35	58	532	1912
2.	Palayapatti (S)	1	1105	26	22	18	16	279	1467
3.	Palayapatti (N)	-	964	5	3	5	-	459	1436
4.	Sengipatti	9	1741	113	61	27	52	1056	3059
5.	Avarampatti	-	607	59	57	9	19	291	1042
6.	Muthuveerakandiampatti	-	427	78	6	13	62	198	784
7.	Nandavanapatti	-	1164	26	16	15	8	349	1578
8.	Manaiyeripatti	-	552	27	38	24	16	625	1279
9.	Veeramarasanpettai	-	281	15	4	6	9	334	649
10.	Pudupatti	-	1094	20	19	13	19	97	1262
	Total	10	9123 (61.3%)	448 (3.1%)	246 (1.7%)	157 (1.1%)	264 (1.8%)	4220 (29.2%)	14668

* Source : Projected population from the Census of India, 1971, Part X-B, Volume I.

53

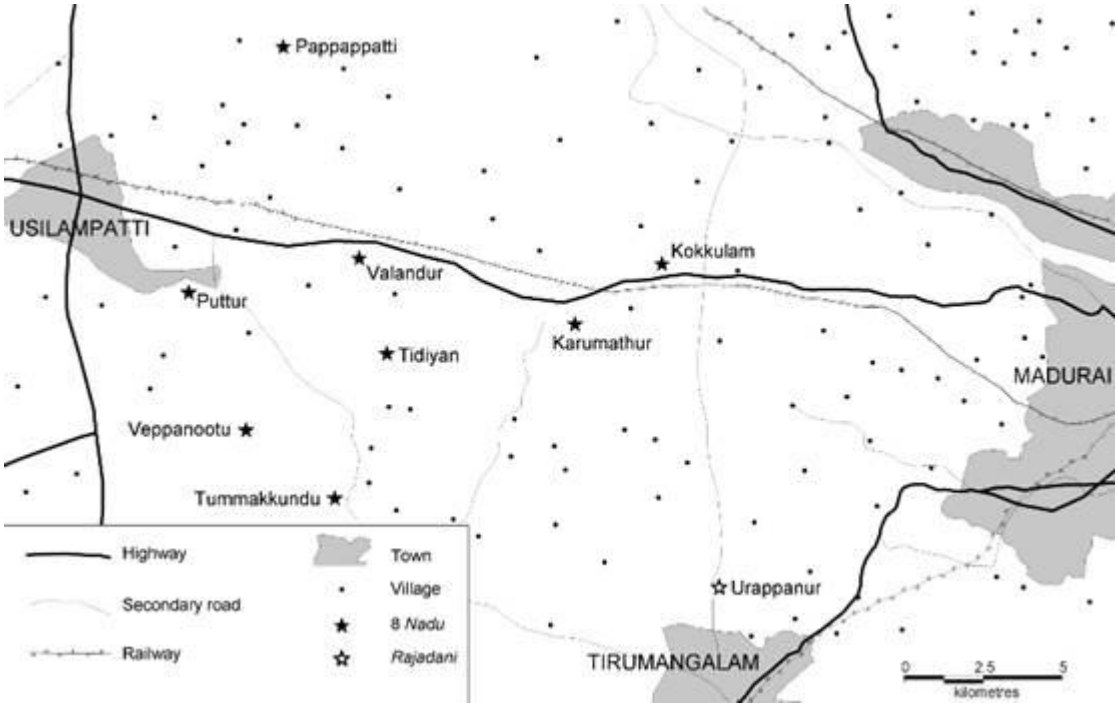

MAP OF KALLAR NADU. Source: Zoe E. Headley (2007) Les Voleurs d'Indra: Perceptions, Reseaux et Enjeux Identitaires d'une sous-caste tamoule. Unpublished Phd Dissertation.

நன்றி :

கள்ளர் சரித்திரம் - ஐயா. வேங்கடசாமி நாட்டார்

திரு. ராஜேஷ் வல்லாளதேவர் - கள்ளர் நாடு
திரு. சியாம் சுந்தர் சம்பட்டியார்
திரு. சோழபாண்டியன்
திரு. பரத் இராமகிருஷ்ணன் கூழாக்கியார்

https://kallarkulavaralaru.blogspot.com/2018/07/blog-post.html